

Mgr. Oldřich Krulík, Ph.D.; Bc. Tomáš Lupač¹

Teritoriální uspořádání policejních složek v zemích Evropské unie: Inspirace nejen pro Českou republiku – Úvod²

Abstrakt

V lednu 2010 vstoupila v život jedna ze stěžejních součástí reformy Policie České republiky. Došlo ke zřízení šesti nových krajských ředitelství a „policejní“ struktura tak začala plně korespondovat s hranicemi čtrnácti vyšších územně samosprávných celků. Tento krok vyvolal řadu souhlasných i nesouhlasných komentářů. Je proto na místě uvést, jakým způsobem je teritoriální uspořádání policejních sborů a jeho vazba na administrativní uspořádání řešeno v ostatních členských státech Evropské unie. Kryjí nebo nekryjí se „policejní“ (případně i „hasičské“, justiční či dokonce „zpravodajské“) regiony s regiony, vytýčenými v rámci státní správy a samosprávy? Je soulad těchto územních prvků možné považovat za výjimku nebo za pravidlo? Jsou členské státy Unie zmítány neustálými reformami horizontálního uspořádání policejních složek, nebo si tyto systémy udržují dlouhodobou stabilitu? Text je koncipován jako úvodní pasáž miniseriálu, který s ohledem na všechny výše uvedené aspekty postupně popíše situaci v jednotlivých zemích Evropské unie.

Klíčová slova

Policejní síly, územní správa, územní reforma, administrativní mezičlánky

Summary

On January 2010 entered into the life one of a key parts of reform of the Police of the Czech Republic. There was the establishment of six new regional headquarters and the “police” territorial structure started to correspond with the boundaries of fourteen higher territorial administrative units. This move provoked a number of concurring and dissenting comments. It is therefore appropriate to note how the territorial organisation of the police forces and its link to the administrative arrangements are addressed in other European Union Member States. Does the “police” regions coincide or not-coincide with the regions outlined in the state administration and local governments? Can the compliance of these local elements to be considered as an exception or the rule? Are the European Union Member States tossed about by constant reforms of the horizontal arrangement of police, or these systems maintain long-term stability? Following text is designed as an introductory passage of the miniseries, which, having regard to all the above aspects, will describe the situation in individual European Union Member States.

Keywords

Police forces, territorial administration, territorial reforms, second level territorial units

¹ Autor doplnění a aktualizace přílohy, týkající se struktury NUTS (s. 29 až 31).

² Tento text vznikl v rámci projektu „Trendy, rizika a scénáře bezpečnostního vývoje ve světě, Evropě a České republice – dopady na bezpečnostní politiku a bezpečnostní systém České republiky“ (VG20102013009) a zároveň v rámci výzkumného projektu "A New Agenda for European Security Economics" (EUSECON, No. SEC-2007-6.4-01).

Teritoriální uspořádání policejních složek v zemích Evropské unie: Inspirace nejen pro Českou republiku

Dne 1 ledna 2010 vstoupila v život jedna ze stěžejních součástí reformy Policie České republiky. Došlo ke zřízení šesti nových krajských ředitelství a „policejní“ struktura tak začala plně korespondovat s hranicemi čtrnácti vyšších územně samosprávných celků.³ Tento krok vyvolal řadu souhlasných i nesouhlasných komentářů.

Je proto na místě uvést, jakým způsobem je teritoriální uspořádání policejních sborů a jeho vazba na administrativní uspořádání řešeno v ostatních členských státech Evropské unie. Kryjí nebo nekryjí se „policejní“ (případně i „hasičské“, justiční či dokonce „zpravodajské“) regiony s regiony, vytýčenými v rámci státní správy a samosprávy? Je soulad těchto územních prvků možné považovat za výjimku nebo za pravidlo? Jsou členské státy Unie zmítány neustálými reformami horizontálního uspořádání policejních složek, nebo si tyto systémy udržují dlouhodobou stabilitu?⁴

Již na začátku je možné prozradit, že v současné Evropské unii lze v současnosti možné vysledovat následující modely v oblasti překrývání se „policejního“ a administrativního teritoriálního uspořádání:⁵

- „policejní“ a administrativní struktura je v zásadě (zcela, nebo až na výjimky⁶) identická;
- „policejní“ regiony pokrývají jeden nebo více administrativních regionů;
- administrativní regiony pokrývají jeden nebo více „policejních“ regionů;
- obě struktury se nepřekrývají.

V některých zemích existuje „nesystémová“ role hlavního města, provádějícího policejní „servis“ pro své širší zázemí (Francie, Polsko), respektive pro celou zemi (Finsko). V některých zemích je možné vysledovat určitá „historická rezidua“, kde policejní uspořádání alespoň částečně vychází z již změněného (neaktuálního) administrativního uspořádání země (některé spolkové země v Německu).

³ Ve hře je nadále perspektiva dalšího přizpůsobování výkonu policejní činnosti hranicím správních obvodů obcí s rozšířenou působností.

⁴ Text určitým způsobem rozšiřuje a aktualizuje předchozí studie (zejména co se týče vývoje ve Slovinsku, Nizozemsku a Lotyšsku): Krulík, O., Ideální rozloha policejního mezičlánku: Mýty a evropská realita (2. část); in: Policista, 11/2011, příloha, s. I až XII (ISSN 1211-7943).

Krulík, O., Ideální rozloha policejního mezičlánku: Mýty a evropská realita (1. část); in: Policista, 10/2011, příloha, s. I až XII (ISSN 1211-7943).

Krulík, O., Teritoriální uspořádání policejních složek v některých zemích Evropské unie; in: Bohman, M.; Krulík, O.; Beneš, J., Policejní sbory ve vybraných zemích Evropské unie, Ministerstvo vnitra, Praha 2008 (bez ISBN), s. 158 až 198.

Bohman, M.; Krulík, O.; Beneš, J., Policejní sbory v zemích Evropské unie: Inspirace pro Českou republiku, Ministerstvo vnitra, Praha 2009 (bez ISBN).

Krulík, O., Technische Hilfswerk: Fungující inspirace od sousedů; in: 112, 11/2007, s. 30 až 31 (ISSN 1213-7057).

Krulík, O., V Estonsku děláme všechno po svém; in: 112, 4/2010, s. 30-31 (ISSN 1213-7057).

Krulík, O., Dobrovolnictví v bezpečnostní oblasti: Příklad z Estonska; in: Bezpečnostní teorie a praxe, 1/2009, s. 81-90 (ISSN 1801-8211).

Krulík, O., Španělsko: Země permanentních policejních reforem; in: Policista, 4/2010, s. 25 (ISSN 1211-7943). Poznámka: článek byl oproti předpokladu autora a bez konzultace s ním redakcí zbaven všech názorných příloh, map a jiných ilustrací.

⁵ Další informace viz (údaje jsou však často protichůdné a proto byly v první řadě využívány podklady statistických úřadů konkrétních zemí): EUROSTAT: Country Profiles <<http://epp.eurostat.ec.europa.eu/guip/introaction.do?profile=cpro&theme=eurind&lang=en>>.

Český statistický úřad: Evropská data <[http://www.czso.cz/csu/redakce.nsf/i/evropska_data_\(esds\)_eu](http://www.czso.cz/csu/redakce.nsf/i/evropska_data_(esds)_eu)>.

Český statistický úřad: Mezinárodní data <http://www.czso.cz/csu/redakce.nsf/i/mezinarodni_data>.

Interpol: European Police and Judicial Systems <<http://www.interpol.int/public/region/europe/pjsystems/default.asp>>.

⁶ Španělsko: jedna autonomní oblast je rozdělena na dva „policejní“ regiony.

Svou roli sehrává rovněž ta skutečnost, že v konkrétních zemích mohou existovat různé složky, které vykonávají určité aspekty policejní práce.

Zároveň je však třeba důrazně upozornit, že specifický přístup se týká vysoce specializovaných nebo finančně náročných aspektů výkonu policejní práce:

- pyrotechnické služby, zásahové či letecké jednotky jsou strukturovány z hlediska účinné dojezdnosti či doletu (bez ohledu na administrativní hranice);
- další složky, jako je dálniční policie, pohraniční policie atd., jsou často strukturovány podle jiných principů., než je administrativní rozdělení země (viz například Rakousko: ačkoli základem teritoriálního uspořádání policie je 9 spolkových zemí, existuje vedle toho 35 spádových úseků pro výkon činnosti dálniční policie a 60 úseků pro výkon činnosti hraniční policie);
- forensní instituty (například Nizozemsko, které vybuodovalo jeden ústřední forensí institut v Haagu a druhý záložní zvažuje; vybudování většího počtu pracovišť vybavených nákladnou specializovanou technikou a obsazených špičkovými specialisty – například v každé policejní regionální jednotce – se neplánuje).

Některé země v relativně nedávné době přikročily k reformám, které jsou motivovány snahou zmenšit počet administrativních regionů (včetně aspektu slučování obcí, tzv. „amalgamisace“). Sledováno bude, zda policejní složky tento vývoj reflektují nebo ne. Změna hranic policejních regionů jde s těmito kroky nezřídka ruku v ruce (i z důvodů úspor nákladů na výkon policejní činnosti).

Následující text je koncipován jako **úvodní pasáž miniseriálu, který s ohledem na všechny výše uvedené aspekty postupně popíše situaci v jednotlivých zemích Evropské unie.**

Před popsáním situace v jednotlivých zemích či regionech není na škodu pokusit se o celkový přehled situace. Na jeho základě bude, mimo jiné, zřejmé i to, jaká je pozice České republiky v mezinárodním srovnání.⁷

| kód | země / region | policejní sbory, označitelé za celostátně působící | počet obyvatel území | rozloha území (km ²) | počet administrativních (územně samosprávných) mezičlánků nejvyšší kategorie, „second level territorial units“ | počet základních policejních regionů | charakteristika vazby „administrativních“ a „policejních regionů“ | průměrný počet obyvatel v jednom „policejním regionu“ (zaokrouhloeno na celá čísla) | průměrná rozloha „policejního regionu“ (zaokrouhloeno na jedno desetinné místo, km ²) |
|-----|----------------------------|--|--|---|--|---|--|---|---|
| AT | Rakousko ⁸ | 1: Polizei | 8 375 290 (1. leden 2010) | 83 879 | 9 (spolkové země) | 9 | plně identická struktura | 930 588 | 9319,9 |
| BE | Belgie | 2: Obecní policie a Federální policie | 10 666 866 (rok 2008) ⁹ | 30 528 | 3 (regiony), 11 provincií (NUTS 2), 44 arrondissementů (úroveň NUTS 3) | 196 (Obecní policie) 27 (Federální policie) | Federální policie sdružuje jedn nebo několik arrondissementů; Obecní policie sdružuje několik obcí (případně pokrývá jen jednu obec) | 54 003 (Obecní policie) 392 020 (Federální policie) | 155,8 (Obecní policie) 1 130,7 (Federální policie) |
| BG | Bulharsko ¹⁰ | 5: Národní policejní služba, Četnictvo, Národní bezpečnostní služba, Pohraniční policejní služba, Národní služba pro boj s organizovaným zločinem a výkon zvláštních činností. | 7 932 984 | 112 002 | 28 provincií | 28 | identická struktura | 283 321 | 4 000,1 |
| CY | Kypr ¹¹ | 1: (pokud hovoříme o Kyperské republice): Cyprus Police | 778 700 (Kyperská republika) 265 100 (Severokyperská turecká republika) cca. 7 500 (základny Spojeného království) ¹² | 5 642 (Kyperská republika) 3 355 (Severokyperská turecká republika) 254 (základny Spojeného království) | 6 administrativních okresů (z toho jeden plně pod kontrolou Severokyperské republiky) ¹³ , 24 spádových obcí (a 9 dalších v Severokyperské turecké republice) | 7 regionů (formálně) 6 reigonů de facto ¹⁴ | většinou identická struktura (administrativní okres Nicosia je rozdělen na dva policejní okresy) | 129 783 | 940,3 |
| CZ | Česká republika | 1: Policie České republiky | 10 506 813 (odhad k 1. lednu 2010) ¹⁵ | 78 867 ¹⁶ | 14 (kraje) | 14 | plně identická struktura | 750 487 | 5 633,4 |
| DK | Dánsko | 1: Rigspolitiet (Říšská policie) | 5 534 738 (prosinec 2009) ¹⁷ | 43 093 | 5 (plus Grónsko a Faerské ostrovy) | 12 (plus navíc Grónsko a Faerské ostrovy) | v případě „pevninského Dánska“ žádná vazba | 452 288 (k 1. lednu 2008) | 3591,1 |
| DE | Spolková republika Německo | 1: Bundespolizei | 82 438 000 (31. prosinec 2007) | 357 093 | 16 (spolkové země) | 8 | každý policejní region pokrývá jednu nebo více spolkových zemí | 10 304 750 | 44 636,6 |
| DE | Bádensko – Württembersko | 1: Polizei Baden-Württemberg | 10 736 000 | 35 752 | 13 regionů | 4 vládní presidia (Regierungspräsidium) | policejní presidia přesně pokrývají 3 až 4 administrativní regiony | 2 684 000 | 8938,0 |
| DE | Bavorsko | 1: Polizei Bayern | 12 469 000 | 70 552 | 7 regionů (Regierungsbezirk) | 10 presidií (Polizeipräsidium) | v každém administrativním regionu působí 1 až 3 presidia (donesdávna bylo policejních presidií) 7 a v každém administrativním regionu působila 1 až 2 presidia) | 1 246 900 | 70 55,2 |

⁷ Pokud není uvedeno jinak, je na zdroj údajů odkázáno v poznámce u názvu státu (pokud se údaje z otevřených zdrojů – Evropský statistický úřad, Český statistický úřad atd. – lišily, byly použity informace statistických úřadů konkrétní země či regionu).

⁸ Statistics Austria: Länder <http://www.statistik.at/web_en/statistics/regional/regional_breakdown/federal_provinces_laender/index.html>.

⁹ Structure de la population selon le lieu de résidence <<http://statbel.fgov.be/fr/statistiques/chiffres/population/structure/residence/index.jsp>>.

¹⁰ Statoids: Regions of Bulgaria <<http://www.statoids.com/ubg.html>>.

¹¹ Uváděny jsou **faktické** údaje, vztahující se k území, které efektivně ovládá Kyperská republika. Statistical Service of the Republic of Cyprus <http://www.mof.gov.cy/mof/cystat/statistics.nsf/index_en/index_en>.

¹² V případě základěn se jedná o osoby, které nejsou občany ani jednoho z obou útvarů na ostrově. Ve všech případech se jedná o odhady, komplikované aktuální situací.

¹³ Wikipedia: List of Cities, Towns and Villages in Cyprus <http://en.wikipedia.org/wiki/list_of_cities,_towns_and_villages_in_cyprus>.

Statoids: Districts of Cyprus <<http://www.statoids.com/ucy.html>>.

¹⁴ Cyprus Police District Departments <http://www.police.gov.cy/police/police.nsf/dmldistrictdepts_en/dmldistrictdepts_en?opendocument>.

¹⁵ Český statistický úřad: Lidé <http://www.czso.cz/csu/redakce.nsf/i/obyvatelstvo_lide>.

¹⁶ Český statistický úřad: Rozloha území České republiky podle okresů, počet obyvatel, hustota obyvatelstva na 1 km² a počet obcí <<http://vdb.czso.cz/vdbvo/tabparam.jsp?voa=tabulka&cislatab=2005-02-03&vo=tabulka>>.

¹⁷ Danmarks Statistik <http://www.dst.dk/homeuk/statistics/key_indicators/population/pop_quarterly.aspx>.

| | | | | | | | | | |
|----|------------------------------------|--|------------|--------|--|---|--|---------------------------------|----------------------------------|
| DE | Berlín | 1: Polizei Berlin | 3 395 000 | 892 | 12 okresů (Bezirk) | 6 ředitelství (Direktion), 40 menších součástí, služeben (Abschnitt) | každé ředitelství pokrývá jednu či více městských částí – neplatí ale vždy, že by v každé městské části byla jedna či více služeben | 565 833 | 148,7 |
| DE | Braniborsko | 1: Polizei Brandenburg | 2 559 000 | 29 479 | 18 okresů (Landkreise, kreisfreie Städte) | 2 prezidia (Polizeipräsidium), 15 okrsků | každý policejní okrsek pokrývá jeden nebo více administrativních okresů (nejčastěji formou přičlenění měst k jejich zázemí) | 1 279 500 | 14 739,5 |
| DE | Brémy | 2: Polizei Bremen, Polizei Bremerhaven (de facto nezávislé sbory, propojené pouze metodicky) | 663 000 | 404 | Bremen: 5 městských částí Bremerhaven: 2 okresy (Bezirk) a 9 městských částí (Stadtteil) ¹⁸ | 7 částí (Abteilung) | v rámci města Bremen se jedná o 5 částí (Střed, Sever, Jih, Východ, Západ) dále dělených na revíry (Revier); město Bremerhaven se dělí na 2 oddělení (Abteilung), dále členěné na revíry respektive další pobočné spádové oblasti ¹⁹ | 94 714 | 57,7 |
| DE | Hamburk | 1: Polizei Hamburg | 1 744 000 | 755 | 7 okresů (Bezirk), dále dělených na menší městské části | 5 ředitelství (Polizeidirektion), 17 inspektorátů | policejní regiony pokrývají 2 až 3 administrativní okresy, komisiariáty pokrývají jednu či několik městských částí | 348 800 | 151,0 |
| DE | Hessensko | 1: Polizei Hessen | 6 092 000 | 21 115 | 3 regiony (Regierungsbezirk) | 7 presidií (Polizeipräsidium) | policejní uspořádání respektuje úroveň okresů, ale nikoli regionů | 870 286 | 3 016,4 |
| DE | Mecklenbursko – Přední Pomořany | 1: Polizei Mecklenburg- Vorpommern | 1 707 000 | 23 180 | 13 okresů a 6 měst na úrovni okresu | 5 ředitelství (Polizeidirektion), 17 inspektorátů | každé policejní ředitelství pokrývá 3 až 5 administrativních jednotek; reforma roku 2010 snížila počet ředitelství na 2 a inspektorátů na 8; reforma nerespektuje hranice okresů (okres Demmin bude dělen mezi ředitelství i inspektoráty) | 341 400 (po reformě 853 500) | 4 636,0 (po reformě 11 590,0) |
| DE | Dolní Sasko ²⁰ | 1: Polizei Niedersachsen | 7 994 000 | 47 624 | 48 administrativních jednotek (Landkreise, kreisfreie Städte, Region Hannover) | 6 ředitelství (Polizeidirektion), 33 inspektorátů, 88 komisiariátů, přes 380 stanic | ředitelství pokrývají jednu či více administrativních jednotek | 1 332 333 | 7937,3 |
| DE | Severní Porýní – Westfálsko | 1: Polizei Nordrhein- Westfalen | 18 058 000 | 34 085 | 53 administrativních okresů | 46 okrsků (Polizeibezirk) | policejní okrsky pokrývají vždy jeden či více administrativních jednotek | 392 565 | 741,0 |
| DE | Porýní – Falc | 1: Polizei Rheinland-Pfalz | 4 059 000 | 19 853 | 36 administrativních jednotek (24 Landkreise, 12 kreisfreie Städte) | 5 presidií (Polizeipräsidium), dále dělených na ředitelství a inspektoráty | každé presidium pokrývá několik administrativních jednotek | 811 800 | 3970,6 |
| DE | Sársko ²¹ | 1: Polizei Saarland | 1 050 000 | 2 569 | 6 regionů (Landkreise) | 7 okrsků (Bezirk, Polizeibezirk) | struktura je identická, s jedinou výjimkou: administrativní region Saarbrücken je rozdělen na dva policejní okrsky (Saarbrücken – Město, Saarbrücken – Venkov) ²² | 150 000 | 367,0 |
| DE | Sasko | 1: Polizei Sachsen | 4 274 000 | 18 416 | 3 regiony (Regierungsbezirk), které se dále dělí na okresy (Landkreise, kreisfreie Städte) | 7 ředitelství (Polizeidirektion), která se dále dělí na revíry (Revier) | v rámci každého administrativního regionu působí 2-3 policejní ředitelství; namísto někdejších tří presidií (Präsidium, pro každý Regierungsbezirk jedno) je policejní systém postaven na sedmi ředitelstvích (Polizeidirektion), v rámci každého okresu je pak jeden či více revírů | 610 571 | 2 630,9 |

¹⁸ Grüss aus Bremerhaven: Stadt Bermerhaven <http://janmaat.de/brhv_ortsteile.gif>.

¹⁹ Polizei Bremerhaven: Organigramm der Ortschaftspolizeibehörde <<http://www.polizei.bremerhaven.de/startseite/behoerden-dienststellen/organigramm.html>>.

Polizei Bremen: Dienststellen <<http://www.polizei.bremen.de/sixcms/detail.php?gsid=bremen09.c.2037.de>>.

²⁰ Polizei Niedersachsen <<http://www.polizei.niedersachsen.de/>>.

²¹ Saarland Polizei <<http://www.saarland.de/polizei.htm>>.

Wikipedia: Municipalities in Saarland <http://upload.wikimedia.org/wikipedia/commons/thumb/0/01/municipalities_in_saarland.svg/500px-municipalities_in_saarland.svg.png>.

²² Saarland: Landespolizeidirektion <<http://www.saarland.de/3500.htm>>.

| | | | | | | | | | |
|----|-------------------------|---|---|----------------------------------|---|--|---|---|---|
| DE | Sasko – Anhaltsko | 1: Polizei Sachsen-Anhalt | 2 470 000 | 20 446 | 14 administrativních jednotek (11 Landkreise, 3 kreisfreie Städte); do konce roku 2003 zde existovaly 3 vládní presdientury (Halle, Dessau a Magdeburg) ²³ | 3 ředitelství (Polizeidirektion) | 3 policejní ředitelství jsou rozlohou identická se zaniklými vládními presdienturami; dnešní stav (založení 3 ředitelství) je jedním ze závěrů reformy, platné od 1. ledna 2008 | 823 333 | 6 815,3 |
| DE | Šlesvicko – Holštýnsko | 1: Polizei Schleswig-Holstein | 2 833 000 | 15 799 | 15 okresů | 7 ředitelství (Polizeidirektion) | každé ředitelství pokrývá 1 až 4 administrativní jednotky | 404 714 | 2 257,0 |
| DE | Durynsko | 1: Polizei Thüringen | 2 335 000 | 16 172 | 23 administrativních jednotek (17 Landkreise, 6 kreisfreie Städte) | 7 ředitelství (Polizeidirektion) | s výjimkou administrativního okresu Wartburg-Kreis (který je rozdělen mezi dvě policejní ředitelství), sleduje „policejní“ členění administrativní hranice (každé ředitelství obhospodařuje několik administrativních jednotek) | 333 571 | 2 310,3 |
| EE | Estonsko ²⁴ | 1: Politsei- ja Piirivalveamet | 1 340 127 (1. leden 2010) | 43 433 | 15 okresů | 4 prefektury | prefektury pokrývají vždy jeden nebo více okresů | 335 032 | 10 858,3 |
| GR | Řecko ²⁵ | 1: Hellenic Police | 1 123 068 (odhad 2008) | 131 957 (2001) | 13 regionů, 54 prefektur a chrámový okresek hora Athos ²⁶ | 14 regionů | identická struktura, s výjimkou administrativního regionu „Centrální Makedonie“ děleného do dvou „policejních“ regionů | 802 648 | 9 425,5 |
| ES | Španělsko ²⁷ | 2: Cuerpo Nacional de Policía a Guardia Civil | 46 745 807 (1. leden 2009) | 505 990 | 17 autonomních společností | Cuerpo Nacional de Policía: 20 jednotek Guardia Civil: 17 jednotek | Cuerpo Nacional de Policía: jedna administrativní jednotka je rozdělena na dva policejní regiony, přičteny jsou dvě exklávy, Ceuta a Melilla; Guardia Civil: identická struktura | 2 337 290 (Cuerpo Nacional de Policía) 2 749 753 (Guardia Civil) | 25 299,5 (Cuerpo Nacional de Policía) 29 764,1 (Guardia Civil) |
| FI | Finsko | 1: Polis | 5 356 358 (odhad pro rok 2010) | 303 907 ²⁸ | 6 provincií (5 provincií a 1 autonomní oblast) | 6 provinčních ředitelství | v zásadě identická struktura, specifická role hlavního města | 892 726 | 50 651,2 |
| FR | Francie ²⁹ | 2: Police Nationale, Gendarmerie Nationale | 64 667 000 (1. leden 2010) | 674 843, z toho 551 695 v Evropě | 100 departementů (z toho 96 v Evropě) | 100 departementů + specifická role aglomerace hlavního města | v zásadě identická struktura, specifická role hlavního města | 646 670 | 6 748,4 |
| HU | Maďarsko | 1: Rendőrség | 10 090 330 (Mikrocensus 2005) ³⁰ | 93 030 | 19 žup + území hlavního města | 20 velitelství | plně identická struktura | 504 517 | 4 651,5 |
| IE | Irsko ³¹ | 1: Garda Síochána na hÉireann | 4 239 848 (2006) | 70 273 | 8 (regionální úřady, Regional Authority Regions) | 6 | obě úrovně se nepřekrývají | 706 641 | 11 712,2 |
| IT | Itálie ³² | 2: Polizia di Stato, Arma dei Carabinieri | 60 325 805 (1. prosinec 2009) ³³ | 301 338 | 20 regionů a 110 provincií | Polizia di Stato: 110 provinciálních velitelství; Arma dei Carabinieri: 5 nadregionálních velitelství | Polizia di Stato: struktura identická se sítí provincií; Arma dei Carabinieri: základní rozdělení sdružuje několik regionů | 548 416 (Polizia di Stato) 12 065 161 (Arma dei Carabinieri) | 2 739,4 (Polizia di Stato) 60 267,6 (Arma dei Carabinieri) |
| LV | Litva ³⁴ | 1: Policija | 3 310 700 (odhad, květen 2010) | 65 200 | 10 provincií, 60 „obcí“ (střediskové obce) | 10 provincií, 49 okrsků | na nejvyšší úrovni identická struktura | 331 070 | 6 520,0 |
| LT | Lotyšsko ³⁵ | 1: Valsts Policija | 2 241 500 (odhad, květen 2010) | 64 559 | 33 administrativních okresů ³⁶ | 5 regionů, 28 okrsků | policejní region pokrývá vždy jeden nebo více administrativních okresů | 448 300 | 12 911,8 |
| LU | Lucembursko | 1: Police Grand-Ducale | 494 000 (květen 2010) ³⁷ | 2 586 | 3 okresy (12 kantonů) | 6 (regionální ředitelství) | obě úrovně se nepřekrývají | 82 333 | 431,0 |

²³ Wikipedia: Sachsen-Anhalt <<http://de.wikipedia.org/wiki/sachsen-anhalt>>.

²⁴ Statistics Estonia <<http://www.stat.ee/statistics>>. Krulík, O., Dobrovolnictví v bezpečnostní oblasti: Příklad z Estonska; in: Bezpečnostní teorie a praxe, 1/2009, s. 81-90 (ISSN 1801-8211).

²⁵ Euromonitor International <<http://www.euromonitor.com/factfile.aspx?country=gr>>. Hellenic Statistical Authority <<http://www.statistics.gr/portal/page/portal/esye>>.

²⁶ Wikipedia: List of the Prefectures of Greece by Area <http://en.wikipedia.org/wiki/list_of_the_prefectures_of_greece_by_area>.

²⁷ Instituto Nacional de Estadística <<http://www.ine.es/welcoing.htm>>.

²⁸ Statistics Finland: Population <http://www.stat.fi/tup/suoluk/suoluk_vaesto_en.html#region>.

²⁹ France's National Institute of Statistics and Economic Studies (Institut National de la Statistique et des Études Économiques: INSEE) <<http://www.insee.fr/en/default.asp>>.

³⁰ Data on Territories and Individual Parliamentary Constituencies <http://www.mikrocensus.hu/mc2005_eng/index.html>.

³¹ Central Statistics Office Ireland <<http://www.cso.ie/>>.

³² National Institute of Statistics <<http://en.istat.it/>>.

³³ National Institute of Statistics: Demography <http://demo.istat.it/bilmens2009gen/index02_e.html>.

³⁴ Statistikos Departamentas <<http://www.stat.gov.lt/en/>>.

³⁵ Latvijas Statistika <<http://www.csb.gov.lv/>>.

³⁶ Flagspot.net: Latvia: Municipalities <<http://flagspot.net/flags/lv-sub.html>>.

| | | | | | | | | | |
|----|----------------------------------|--|---|--|--|---|---|--|---|
| MT | Malta ³⁸ | 1: Pulizija ta' Malta | 413 609 (srpen 2008) | 316 | 5 (statistických) regionů bez samosprávné funkce | 2 regiony | jeden policejní region pokrývá dva nebo tři statistické regiony | 206 805 | 158,0 |
| NL | Nizozemsko ³⁹ | 1: Politie | 16 592 206 (březen 2010) | 41 543 (2010) ⁴⁰ | 12 (provincie) | 10 (regionální jednotka) | obě úrovně se často nepřekrývají (některé provincie jsou sloučeny, jiné děleny) | 1 659 221 | 4 154,3 |
| PL | Polsko ⁴¹ | 1: Policja | 38 136 000 (odhad, 31. prosinec 2008) | 312 679 | 16 vojvodství | 16 | v zásadě identická struktura, specifická role hlavního města | 2 383 500 | 19 542,4 |
| PT | Portugalsko ⁴² | 3: Polícia de Segurança Pública, Guarda Nacional Republicana, Polícia Judiciária | 10 627 250 (odhad 2008) | 92 391 (včetně autonomních území) | 18 okresů + 2 autonomní oblasti (Azorské ostrovy, Madeira) | 20 (18 + 2 autonomní území), Polícia de Segurança Pública Guarda Nacional Republicana 6 (4 + 2 autonomní území) Polícia Judiciária 6 (4 + 2 autonomní území) | Polícia de Segurança Pública: identická struktura; Guarda Nacional Republicana: slučuje několik administrativních jednotek; Polícia Judiciária: slučuje několik administrativních jednotek (ale jiným způsobem než Guarda Nacional Republicana) | 531 362 (Polícia de Segurança Pública) 1 771 208 (Guarda Nacional Republicana) 1 771 208 (Polícia Judiciária) | 4 619,6; (Polícia de Segurança Pública) 15 398,5 (Guarda Nacional Republicana) 15 398,5 (Polícia Judiciária) |
| RO | Rumunsko ⁴³ | 2: Poliția Română Jandarmeria Română | 21 537 563 (1. červenec 2007) ⁴⁴ | 238 391 | 42 okresů (respektive 41 + hlavní město Bukurešť, které se chápe jako samostatná jednotka) | 42 inspektorátů (respektive 41 + hlavní město Bukurešť) | v zásadě identická struktura (včetně specifické role hlavního města) | 512 799 | 5 676,0 |
| SI | Slovinsko | 1: Policija | 2 055 458 (odhad 1. dubna 2010) ⁴⁵ | 20 273 ⁴⁶ | 12 | 8 | policejní struktura pokrývá jednu nebo dvě administrativní jednotky | 256 932 | 2 534,1 |
| SK | Slovensko | 1: Policajný zbor Slovenskej republiky | 5 379 455 (sčítání v roce 2001) | 49 035 | 8 | 8 | plně identická struktura | 672 431 | 6 129,4 |
| SE | Švédsko | 1: Polisen | 9 349 059 (28. únor 2010) ⁴⁷ | 449 964 ⁴⁸ | 21 (okresy/hrabství, län) | 21 (regionální úřady) | plně identická struktura (perspektiva snížení počtu administrativních a policejních regionů) | 445 193 | 21 426,9 |
| UK | Spojené království ⁴⁹ | (viz níže) | 61 383 000 (červenec 2008) ⁵⁰ | 243 253 ⁵¹ | 4 země (viz níže) | 59 | - | 1 040 390 | 4 122,9 |
| | Anglie a Wales | 43 (39 + 4) v principu vzájemně nezávislých teritoriálních sil | 54 439 000 (dohromady) 51 446 000 (Anglie) 2 993 000 (Wales) | 151 168 (dohromady) 130 410 (Anglie) 20 758 (Wales) | Anglie: counties (hrabství), metropolitan districts a unitary authorities; specifickým prvkem je teritorium hlavního města (Velký Londýn) Wales: 22 Unitary Authorities | 43 forces (z toho 39 Anglie a 4 Wales) | Anglie: komplikovaná vazba Wales: každá policejní síla pokrývá několik administrativních oblastí | 1 266 023 (dohromady) 1 319 128 (Anglie) 748 250 (Wales) | 3 515,5 (dohromady) 3 348,8 (Anglie) 5 189,5 (Wales) |
| | Skotsko | 8 v principu vzájemně nezávislých teritoriálních sil | 5 169 000 | 78 772 | 32 (council areas) | 8 (forces) | každá policejní síla pokrývá jednu nebo více administrativních oblastí | 646 125 | 9 846,5 |
| | Severní Irsko | 1: Police Service of Northern Ireland | 1 775 000 | 14 160 | 6 provincií | 8 oblastí a 29 okrsků | struktury se nepřekrývají | 295 833 | 1 770,0 |

³⁷ Le Portail des Statistiques du Grand-Duché de Luxembourg <<http://www.statistiques.public.lu/fr/index.html>>.

³⁸ Malta National Statistics Office <<http://www.nso.gov.mt/site/page.aspx>>.

³⁹ Statistics Netherlands <<http://www.cbs.nl/en-gb/menu/home/default.htm>>.

⁴⁰ Police in the Netherlands, 25. I. 2012 <<http://members.quicknet.nl/1m.jansen/dutch%20police.htm>>.

van Aalst, J.-W., De nieuwe Gerechtelijke kaart van Nederland: Indicatie voor Politieregio's?, 15. VIII. 2010 <<http://criminaliteitswijzer.ning.com/profiles/blogs/de-nieuwe-gerechtelijke-kaart>>.

⁴¹ Główny Urząd Statystyczny, Central Statistical Office, Rocznik Demograficzny; Demographic Yearbook 2009 of Poland (ISSN: 1505-6716) <<http://www.stat.gov.pl/cps/rde/xchg/gus>>.

⁴² Instituto Nacional de Estatística <http://www.ine.pt/xportal/xmain?xpid=ine&xpgid=ine_main>.

⁴³ National Institute of Statistics <<http://www.insse.ro/cms/rw/pages/index.en.do>>.

⁴⁴ Institutul National de Statistica: Population <<http://www.insse.ro/cms/files/pdf/en/cp2.pdf>>.

⁴⁵ Statistical Office of the Republic of Slovenia: Population <http://www.stat.si/eng/tema_demografsko_prebivalstvo.asp>.

⁴⁶ Statistical Office of the Republic of Slovenia: Surface Area and Land Cover Determined Planimetrically, Slovenia, 2005 <http://www.stat.si/eng/novica_prikazi.aspx?id=977>.

⁴⁷ Statistics Sweden: Population Statistics <http://www.scb.se/pages/product___25799.aspx>.

⁴⁸ Statistics Sweden: Localities, Areas, Population <http://www.scb.se/pages/producttables___13013.aspx>.

⁴⁹ United Kingdom National Statistics: People and Places <<http://www.statistics.gov.uk/hub/people-places/index.html>>.

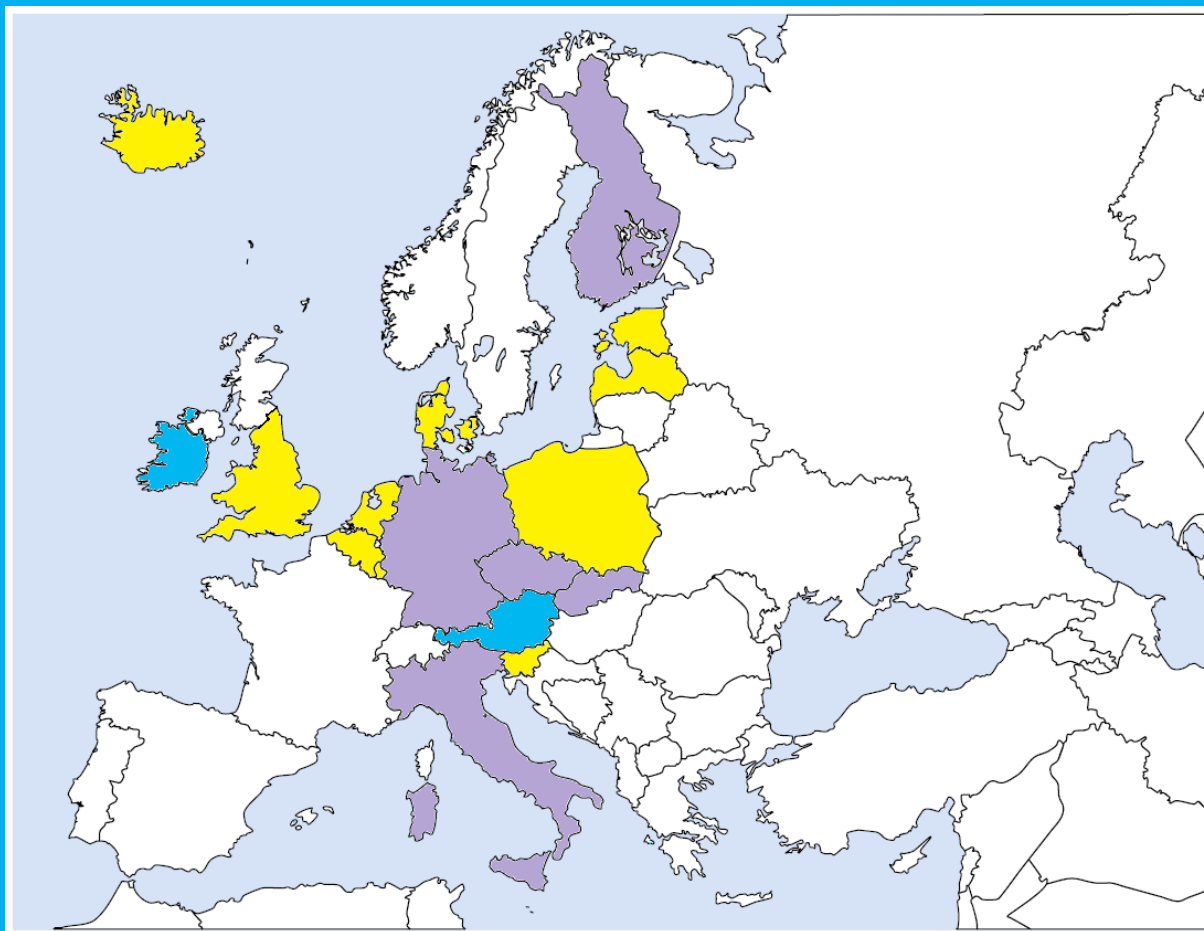
⁵⁰ Office for National Statistics: Population Estimates <<http://www.statistics.gov.uk/cci/nugget.asp?id=6>>.

⁵¹ Visit Britain: Fast Facts about Britain <<http://www.visitbritain.cz/about-britain/fast-facts/#23669>>.

Koncepty reformy v čase a výsledku (v jaké době sledované země a území prováděly policejní reformy s dopadem na územní členění policejních sborů, bylo výsledkem reformy zvětšení, zmenšení či změna hranic „policejních“ regionů?). Uvedeny jsou pouze země (území), u kterých bylo objektivně zjištěn vývoj v této oblasti. Ze zemí mimo Evropskou Unii je uveden Island. Přehled je řazen podle času (rok uskutečnění reformy). **Žlutá** znamená snížení počtu mezičlánků, **fialová** jejich zvýšení a **modrá** územní transformaci, která se počtu mezičlánků nedotkla.

| země / region | rok poslední reformy s dopadem na územní uspořádání policejních sborů | počet regionů před reformou | počet regionů po reformě | poznámky |
|---|---|--|--|---|
| Anglie a Wales | 1974 | asi 60 | 43 | |
| Nizozemsko | 1994 | 148 obecních policí, 17 spádových oblastí Státní policie | 25 | |
| Slovensko | 1994 | 4 | 8 | v kontextu administrativní reformy (policejní reforma z roku 2004 počet 8 regionů nezpochybnila) |
| Polsko | 1999 | 49 | 16 + Velitelství hlavního města | |
| Lucembursko | 2000 | 12 | 6 | došlo ke sloučení Velkovévodského četnictva a Místní státní policie |
| Belgie (Federální policie) | 2001 | 52 distriktů Četnictva a 22 územních brigád Kriminální policie | 27 | nový sbor vznikl sloučením dvou dosavadních |
| Belgie (Obecní policie) | 2001 | 589 | 196 | |
| Estonsko | 2004 | 17 | 4 | reforma z roku 2010 (slučující policejní síly a pohraniční stráž) se územního uspořádání nedotkla |
| Rakousko | 2005 | 14 měst a 9 spolkových zemí | 14 měst a 9 spolkových zemí | reforma se týkala sloučení Policie a Četnictva, nikoli územního výkonu služby |
| <i>Německo: Dolní Sasko</i> | <i>2005</i> | <i>4</i> | <i>6</i> | <i>hranice 6 regionů se přitom ještě v dalších letech mírně měnily, počet jednotek však zůstal zachován</i> |
| Severní Irsko | 2005 | 29 | 8 | |
| Island | 2007 | 26 | 15 | předpokládá se další snížení počtu okrsků (na 6) |
| Dánsko | 2007 | 54 | 12 | úvahy od roku 2003 |
| Německo (spolek) | 2008 | 5 | 8 | speciálním („devátým“) ředitelstvím je také ředitelství Letiště Frankfurt am Main, které zodpovídá za bezpečnost tohoto mezinárodního letiště a civilní letecké dopravy na území (nad územím) Německa |
| <i>Německo: Sasko – Anhaltsko</i> | <i>2008</i> | <i>14</i> | <i>3</i> | <i>v návaznosti na administrativní reformu z roku 2007</i> |
| <i>Německo: Bavorsko</i> | <i>2008</i> | <i>7</i> | <i>10</i> | |
| <i>Německo: Braniborsko</i> | <i>2008</i> | <i>5</i> | <i>2</i> | |
| Lotyšsko | 2009 | 28 | 5 | vývoj byl v první řadě motivován snahou ušetřit finanční prostředky |
| Irsko | 2009 | 6 | 6 | změna hranic některých policejních regionů, nikoli změna jejich počtu |
| Itálie (Polizia di Stato) | 2009 | 106 | 110 | růst počtu provincií se odrazil i na struktuře Státní policie |
| Finsko | 2010 | 5 provincií, 1 autonomní oblast, 20 okresů/regionů | 7 jednotek pro přenesený výkon státní správy a 24 oddělení | |
| <i>Německo: Sasko</i> | <i>2010</i> | <i>3</i> | <i>7</i> | |
| Česká republika | 2010 | 8 | 14 | |
| <i>Německo: Mecklenbursko – Přední Pomořany</i> | <i>2011</i> | <i>5</i> | <i>2</i> | |
| Slovinsko | 2011 | 11 | 8 | existuje perspektiva dalších posunů hranic mezi „policejními“ i administrativními regiony |
| Nizozemsko | 2012 | 24 | 10 | |

Mapa znázorňuje výše uvedené údaje (zvýšení počtu regionů – **fialová**, snížení počtu regionů – **žlutá**, setrvalý stav – **modrá**). Země bez zjištěného vývoje nejsou vybarveny. Detailní vzhled do situace u spolkových zemí Německa není uveden.



| země / region | průměrný počet obyvatel v jednom „policejním regionu“ |
|---|---|
| Itálie (Arma dei Carabinieri) | 12 065 161 |
| Německo (spolek) | 10 304 750 |
| Španělsko (Guardia Civil) | 2 749 753 |
| Německo: Bádensko – Württembersko | 2 684 000 |
| Polsko | 2 383 500 |
| Španělsko (Cuerpo Nacional de Policía) | 2 337 290 |
| Portugalsko (Guarda Nacional Republicana) | 1 771 208 |
| Portugalsko (Policia Judiciária) | 1 771 208 |
| Nizozemsko | 1 659 221 |
| Německo: Dolní Sasko | 1 332 333 |
| Anglie | 1 319 128 |
| Česká republika (v případě modelu osmi ředitelství) | 1 313 352 |
| Německo: Braniborsko | 1 279 500 |
| Anglie a Wales ^(dohromady) | 1 266 023 |
| Německo: Bavorsko | 1 246 900 |
| Spojené království ^(dohromady) | 1 040 390 |
| Rakousko | 920 144 |
| Finsko | 892 726 |
| Německo: Hessensko | 870 286 |
| Německo: Mecklenbursko – Přední Pomořany | 853 500 |
| Německo: Sasko – Anhaltsko | 823 333 |
| Německo: Porýní – Falc | 811 800 |
| Řecko | 802 648 |
| Česká republika | 750 487 |
| Wales | 748 250 |
| Irsko | 706 641 |
| Slovensko | 672 431 |
| Francie | 646 670 |
| Skotsko | 646 125 |
| Německo: Sasko | 610 571 |
| Německo: Berlín | 565 833 |
| Itálie (Polizia di Stato) | 548 416 |
| Portugalsko (Policia de Seguranca Pública) | 531 363 |
| Rumunsko | 512 799 |
| Maďarsko | 504 517 |
| Dánsko | 452 288 |
| Lotyšsko | 448 300 |
| Švédsko | 445 193 |
| Německo: Šlesvicko – Holštýnsko | 404 714 |
| Belgie (Federální policie) | 395 069 |
| Německo: Severní Porýní – Westfálsko | 392 565 |
| Německo: Hamburk | 348 800 |
| Estonsko | 335 032 |
| Německo: Durynsko | 333 571 |
| Litva | 331 070 |
| Severní Irsko | 295 833 |
| Bulharsko | 283 321 |
| Slovensko | 256 932 |
| Malta | 206 805 |
| Německo: Sársko | 150 000 |
| Kypr | 129 783 |
| Německo: Brémy | 94 714 |
| Lucembursko | 82 333 |
| Belgie (Obecní policie) | 54 423 |

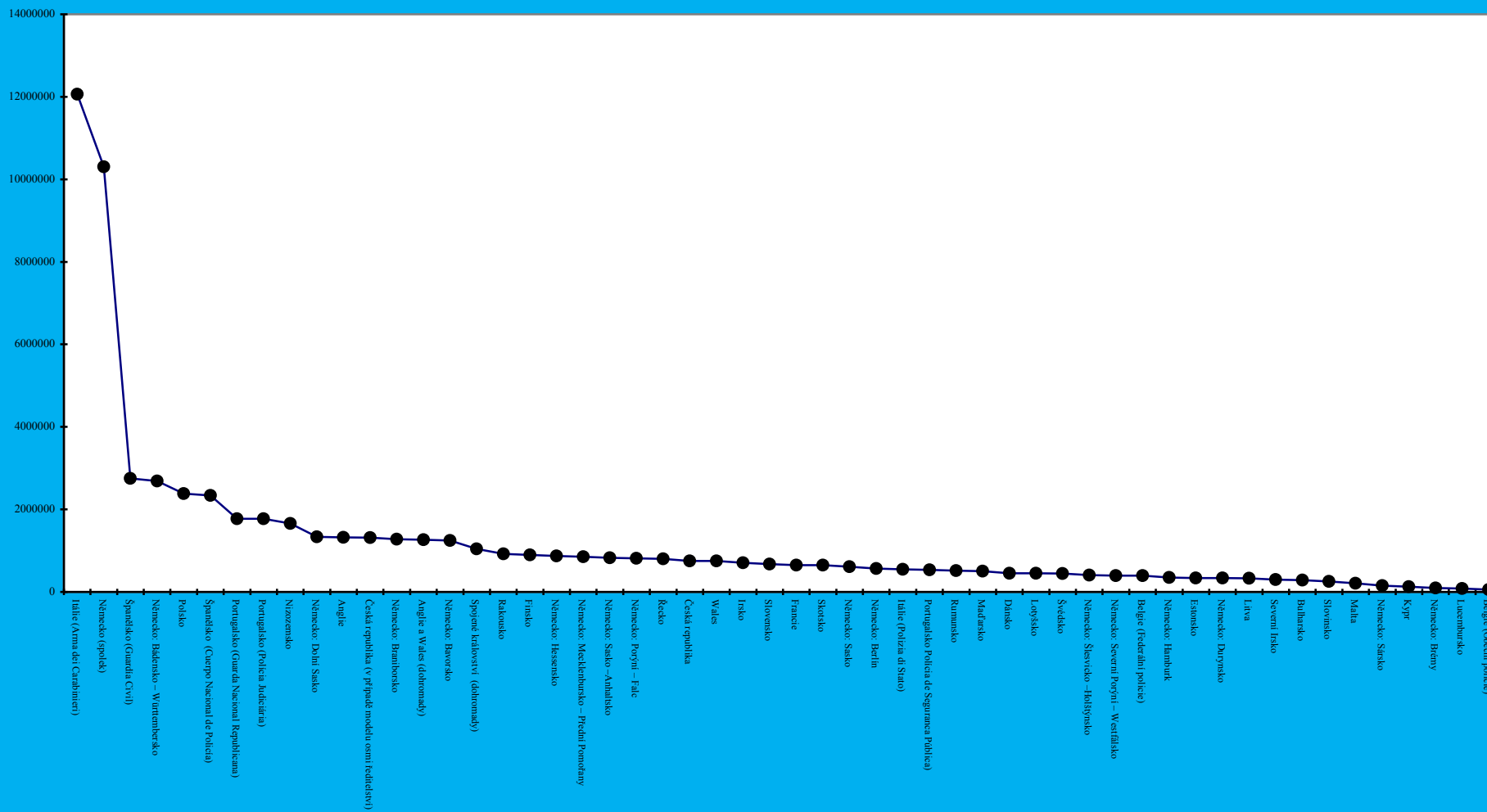
| země / region | průměrná rozloha „policejního regionu“ (km2) |
|---|--|
| Itálie (Arma dei Carabinieri) | 60 267,6 |
| Finsko | 50 651,2 |
| Německo (spolek) | 44 636,6 |
| Španělsko (Guardia Civil) | 29 764,1 |
| Španělsko (Cuerpo Nacional de Policía) | 25 299,5 |
| Švédsko | 21 426,9 |
| Polsko | 19 542,4 |
| Portugalsko (Guarda Nacional Republicana) | 15 398,5 |
| Portugalsko (Policia Judiciária) | 15 398,5 |
| Německo: Braniborsko | 14 739,5 |
| Lotyšsko | 12 911,8 |
| Irsko | 11 712,2 |
| Německo: Mecklenbursko – Přední Pomořany | 11 590,0 |
| Estonsko | 10 858,3 |
| Česká republika (v případě modelu osmi ředitelství) | 9 858,4 |
| Skotsko | 9 846,5 |
| Řecko | 9 425,5 |
| Rakousko | 9 319,0 |
| Německo: Bádensko – Württembersko | 8 938,0 |
| Německo: Dolní Sasko | 7 937,3 |
| Německo: Bavorsko | 7 052,2 |
| Německo: Sasko – Anhaltsko | 6 815,3 |
| Francie | 6 748,4 |
| Litva | 6 520,0 |
| Slovensko | 6 129,4 |
| Rumunsko | 5 676,0 |
| Česká republika | 5 633,4 |
| Wales | 5 189,5 |
| Maďarsko | 4 651,5 |
| Portugalsko (Policia de Seguranca Pública) | 4 619,6 |
| Nizozemsko | 4 154,3 |
| Spojené království ^(dohromady) | 4 122,9 |
| Bulharsko | 4 000,1 |
| Německo: Porýní – Falc | 3 970,6 |
| Dánsko | 3 591,1 |
| Anglie a Wales ^(dohromady) | 3 515,5 |
| Anglie | 3 348,8 |
| Německo: Hessensko | 3 016,4 |
| Itálie (Polizia di Stato) | 2 739,4 |
| Německo: Sasko | 2 630,9 |
| Slovensko | 2 534,1 |
| Německo: Durynsko | 2 310,3 |
| Německo: Šlesvicko – Holštýnsko | 2 257,0 |
| Severní Irsko | 1 770,0 |
| Belgie (Federální policie) | 1 130,7 |
| Kypr | 940,3 |
| Německo: Severní Porýní – Westfálsko | 741,0 |
| Lucembursko | 431,0 |
| Německo: Sársko | 367,0 |
| Malta | 158,0 |
| Belgie (Obecní policie) | 155,8 |
| Německo: Hamburk | 151,0 |
| Německo: Berlín | 148,7 |
| Německo: Brémy | 57,7 |

Česká republika z obou srovnání (jak co se týče rozlohy, tak co se týče zalidněnosti konkrétních policejních mezičlánků) vychází jako určitým způsobem „průměrná“ země. Názor, že současná rozloha krajských ředitelství policie, optimalizovaná na rozlohu vyšších územně samosprávných celků, je v evropském srovnání „příliš malá“, se nepotvrzuje.


Další výsledky by vyplynuly se srovnání „největších“, „nejlidnatějších“, „nejmenších“ či „nejméně lidnatých“ regionů tohoto druhu, ke kterému vybízí informace o jednotlivých zemích v další části studie. I z tohoto srovnání Česká republika nikterak nevybočuje.

Zároveň je třeba důrazně konstatovat, že **neexistuje žádný „ideální“ policejní region, jak s ohledem na populaci či rozlohu.** Vše závisí na řadě rozhodnutí, od „politických“, přes historickou tradici, ekonomické možnosti, dojezdnost či jiné faktory.

Graf č. 1: Průměrný počet obyvatel v jednom „policejním“ regionu (rok 2012).

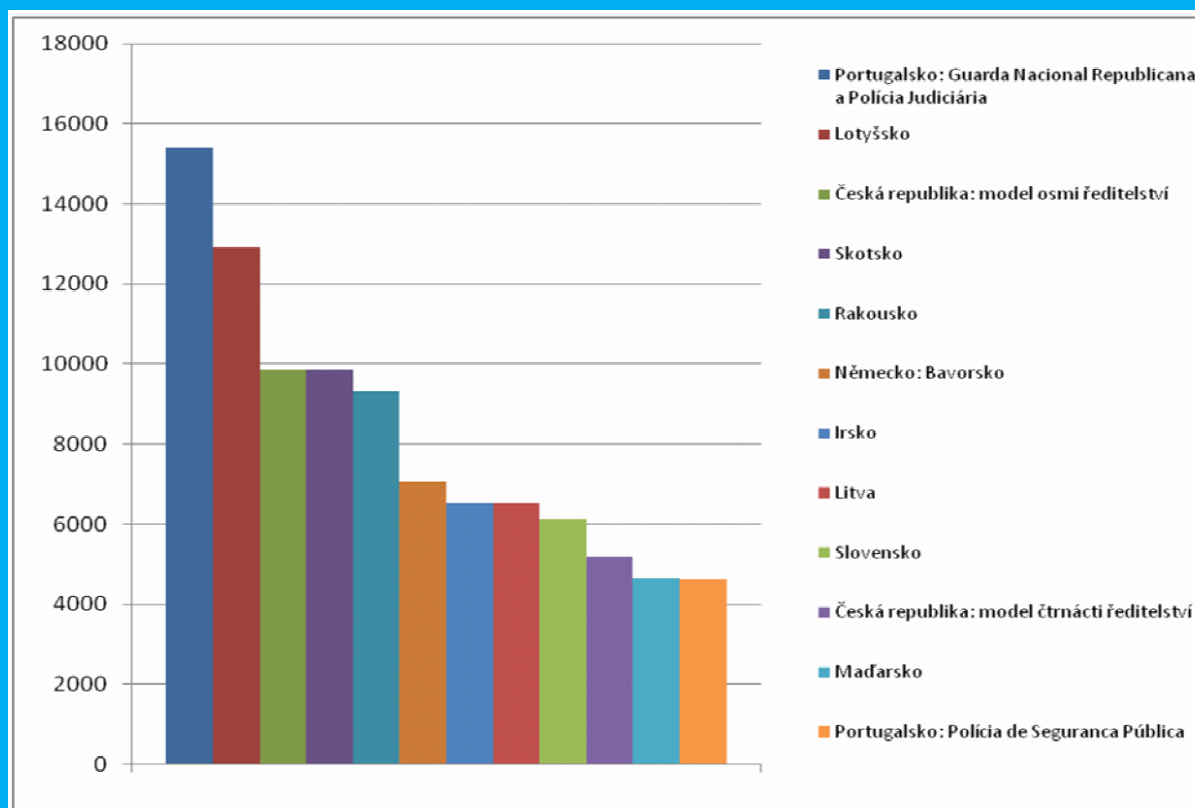


Graf č. 2: Průměrná rozloha „policejního“ regionu (rok 2012, km²).



V této souvislosti by mohla zaznít kritika, že Česká republika je poměřována i se státy a územími, které se od ní diametrálně liší (rozlehlé a lidnaté země či naopak miniútvary typu Malty nebo Brém). Proto je zde uvedeno srovnání s omezeným výčtem útvarů, které se České republice blíží jak s ohledem na rozlohu, tak s ohledem na populaci. Do obou přehledů je pro srovnání zařazeno i Slovensko. Nejprve přijde na řadu **rozloha**:

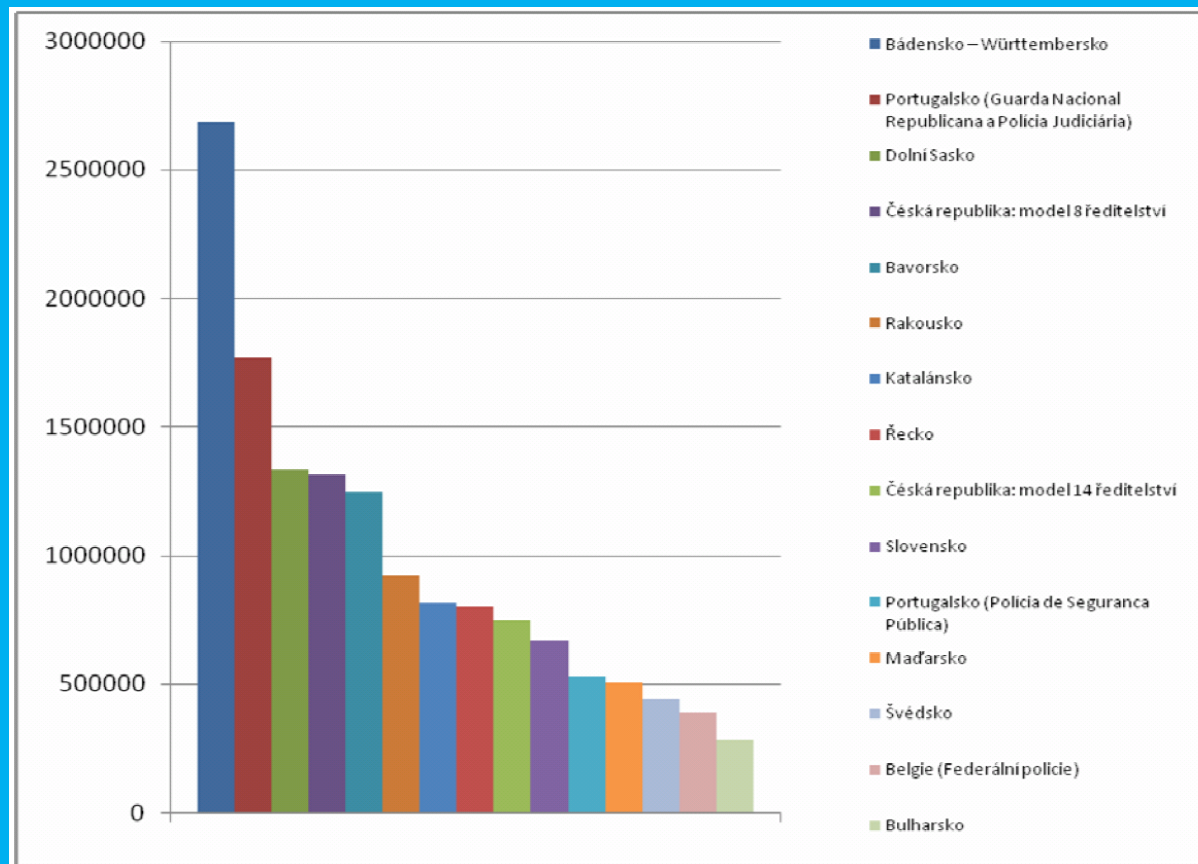
| | rozloha země (km ²) | průměrná rozloha „policejního regionu“ (km ²) |
|--|---------------------------------|---|
| Francie | 674 843 | |
| Španělsko | 505 990 | |
| Svédsko | 449 964 | |
| Spolková republika Německo | 357 093 | |
| Polsko | 312 679 | |
| Finsko | 303 907 | |
| Itálie | 301 338 | |
| Spojené království | 243 253 | |
| Rumunsko | 238 391 | |
| Anglie a Wales | 151 168 | |
| Recko | 131 957 | |
| Anglie | 130 410 | |
| Bulharsko | 112 002 | |
| Maďarsko | 93 030 | 4 651,5 |
| Portugalsko (Policia de Seguranca Pública) | 92 391 | 4 619,6 |
| Portugalsko (Guarda Nacional Republicana a Policia Judiciária) | 92 391 | 15 398,5 |
| Rakousko | 83 871 | 9 319,0 |
| Česká republika (14 ředitelství) | 78 867 | 5 189,5 |
| Česká republika (8 krajských správ) | 78 867 | 9 858,4 |
| Skotsko | 78 772 | 9 846,5 |
| Bavorsko | 70 552 | 7 055,2 |
| Irsko | 70 273 | 6 520,0 |
| Litva | 65 200 | 6 520,0 |
| Lotyšsko | 64 559 | 12 911,8 |
| Slovensko | 49 035 | 6 129,4 |
| Dolní Sasko | 47 624 | |
| Estonsko | 43 433 | |
| Dánsko | 43 093 | |
| Nizozemsko | 41 543 | |
| Bádensko – Württembersko | 35 752 | |
| Severní Porýní – Westfálsko | 34 085 | |
| Belgie | 30 528 | |
| Braniborsko | 29 479 | |
| Mecklenbur-sko – Přední Pomorany | 23 180 | |
| Hessensko | 21 115 | |
| Wales | 20 758 | |
| Sasko – Anhaltsko | 20 446 | |
| Slovinsko | 20 273 | |
| Porýní – Falc | 19 853 | |
| Sasko | 18 416 | |
| Durynsko | 16 172 | |
| Šlesvicko – Holštýnsko | 15 799 | |
| Severní Irsko | 14 160 | |
| Kypr | 5 642 | |
| Lucembursko | 2 586 | |
| Sársko | 2 569 | |
| Berlín | 892 | |
| Hamburk | 755 | |
| Brémy | 404 | |
| Malta | 316 | |



V tomto srovnání největší průměrné rozlohy dosahují některé bezpečnostní sbory Portugalska (které ale nutně nevykonávají plnou paletu policejních činností), následované Lotyšskem, kde „zvětšení“ policejních okrsků souvisí se snahou drasticky šetřit veřejné rozpočty. Po České republice (model platný do konce roku 2009) následuje liduprázdné Skotsko. Jako skutečně srovnatelné příklady je možné chápat rozpětí „od Rakouska po Portugalsko“, ze kterého Česká republika (model 14 ředitelství) v zásadě nevybočuje.

Při srovnání s územími o obdobném **počtu obyvatel** je oproti úvodní tabulce doplněn ještě příklad Katalánska (které je aktuálně rozděleno do devíti policejních regionů). V případě Belgie je zmínka jen o Federální policii.

| země / území | počet obyvatel | průměrný počet obyvatel v jednom „policejním regionu“ |
|--|----------------|---|
| Spolková republika Německo | 82 438 000 | |
| Francie | 64 667 000 | |
| Spojené království | 61 383 000 | |
| Itálie | 60 325 805 | |
| Anglie a Wales | 54 439 000 | |
| Anglie | 51 446 000 | |
| Španělsko | 46 745 807 | |
| Polsko | 38 136 000 | |
| Rumunsko | 21 537 563 | |
| Severní Porýní – Westfálsko | 18 058 000 | |
| Nizozemsko | 16 592 206 | |
| Bavorsko | 12 469 000 | 1 246 900 |
| Řecko | 11 237 068 | 802 648 |
| Bádensko – Württembersko | 10 736 000 | 2 684 000 |
| Portugalsko (Polícia de Segurança Pública) | 10 627 250 | 531 363 |
| Portugalsko (Guarda Nacional Republicana a Polícia Judiciária) | 10 627 250 | 1 771 208 |
| Belgie (Federální policie) | 10 584 534 | 395 069 |
| Česká republika (8 krajských správ) | 10 506 813 | 1 313 352 |
| Česká republika (14 ředitelství) | 10 506 813 | 750 487 |
| Maďarsko | 10 090 330 | 504 517 |
| Švédsko | 9 349 059 | 445 193 |
| Rakousko | 8 281 295 | 920 144 |
| Dolní Sasko | 7 994 000 | 1 332 333 |
| Bulharsko | 7 932 984 | 283 321 |
| Katalánsko | 7 354 000 | 817 111 |
| Hessensko | 6 092 000 | |
| Dánsko | 5 534 738 | |
| Slovensko | 5 379 455 | 672 431 |
| Finsko | 5 356 358 | |
| Skotsko | 5 169 000 | |
| Sasko | 4 274 000 | |
| Irsko | 4 239 848 | |
| Porýní – Falc | 4 059 000 | |
| Berlín | 3 395 000 | |
| Litva | 3 310 700 | |
| Wales | 2 993 000 | |
| Šlesvicko – Holštýnsko | 2 833 000 | |
| Braniborsko | 2 559 000 | |
| Sasko – Anhaltsko | 2 470 000 | |
| Durynsko | 2 335 000 | |
| Lotyšsko | 2 241 500 | |
| Slovinsko | 2 055 458 | |
| Severní Irsko | 1 775 000 | |
| Hamburk | 1 744 000 | |
| Mecklenbur-sko – Přední Pomořany | 1 707 000 | |
| Estonsko | 1 340 127 | |
| Sársko | 1 050 000 | |
| Kypr | 778 700 | |
| Brémy | 663 000 | |
| Lucembursko | 494 000 | |
| Malta | 413 609 | |



I zde se Česká republika (spolu s Katalánskem, Řeckem či Slovenskem) nachází v pomyslném středu žebříčku srovnatelně lidnatých zemí a území. Dlužno dodat, že Bavorsko je „po reformě“, která mimo jiné přinesla zvýšení počtu policejních mezičlánků, a Švédsko o reformě uvažuje (naopak s cílem snížit počet policejních regionálních ředitelství).

Faktorem, který často, ačkoli ne nutně ve všech sledovaných zemích, souvisí s výkonem policejní práce v území, je role obcí, základního článku místní samosprávy. Česká republika bývá často označována za zemi, kde, v mezinárodním srovnání, existuje „příliš mnoho“ obcí, respektive tyto obce jsou často „příliš malé“ či „příliš málo lidnaté“ a z tohoto důvodu nemohou být – mimo jiné – vždy efektivním partnerem pro policejní složky. Je tomu skutečně tak? Jsou obce v jiných členských zemích Unie skutečně o tolik větší a lidnatější? A pokud ano, bylo takové stavu dosaženo demokratickými prostředky? Pilotní vhled do dané problematiky přináší následující tabulka, která mimo jiné naznačuje, že v řadě zemí je vůbec nsnadné zjistit, kolik obcí se v ní vyskytuje (respektive zda do výpočtů zařadit obřímí de facto střediskové obce nebo skutečné základy samosprávy, ať již jsou nazývány farnosti, sídla či jakkoli jinak).

Poznámka: Pokud například zazní kritika, že v rámci Finska je policejní služebna bezmála v každé obci – a že by nebylo od věci nastolit stejný standard v České republice, je třeba si uvědomit, že obcí je ve Finsku méně než 350 a jejich průměrná rozloha je zhruba taková, jako v České republice rozloha okresu Vyškov, Jičín nebo Přerov.

| země / region | průměrný počet obyvatel v obci (zaokrouhleno) | země / region | průměrná rozloha obce, km ² (zaokrouhleno) |
|--|---|--|---|
| Spojené království (Severní Irsko, municipal boroughs, 2011) | 161 364 | Švédsko (obce) | 1 551,60 |
| Spojené království (Severní Irsko, municipal boroughs) | 68 269 | Spojené království (Severní Irsko, municipal boroughs, 2011) | 1 287,3 |
| Rumunsko (střediskové obce) | 67 305 | Litva (obce, de facto okresy) | 1 086,67 |
| Dánsko | 56 477 | Finsko | 888,62 |
| Litva (obce, de facto okresy) | 55 178 | Rumunsko (střediskové obce) | 744,97 |
| Česká republika (obce III. stupně) | 51 253 | Lotyšsko | 547,11 |
| Nizozemsko | 38 497 | Spojené království (Severní Irsko, municipal boroughs) | 544,61 |
| Portugalsko (střediskové obce) | 34 504 | Dánsko | 439,72 |
| Švédsko (obce) | 32 238 | Bulharsko (střediskové obce, NUTS 4) | 424,25 |
| Bulharsko (střediskové obce, NUTS 4) | 30 049 | Česká republika (obce III. stupně) | 384,72 |
| Česká republika (obce II. stupně) | 27 079 | Portugalsko (střediskové obce) | 299,97 |
| Dánsko (před reformou z 1. ledna 2007) | 20 499 | Rakousko | 233,62 |
| Lotyšsko | 18 996 | Česká republika (obce II. stupně) | 203,27 |
| Belgie | 17 970 | Estonsko | 191,33 |
| Finsko | 15 662 | Švédsko (farnosti, sídla) | 179,13 |
| Polsko | 15 390 | Dánsko (před reformou z 1. ledna 2007) | 159,60 |
| Řecko (obce) | 10 868 | Spojené království (Skotsko, obce) | 133,74 |
| Slovinsko | 9 788 | Řecko (obce) | 127,62 |
| Spojené království (Skotsko, obce) | 8 776 | Polsko | 126,18 |
| Rumunsko (sídla) | 7 541 | Litva (sídla) | 121,64 |
| Itálie | 7 448 | Slovinsko | 96,54 |
| Spolková republika Německo | 6 862 | Nizozemsko | 96,39 |
| Spojené království (Anglie) | 6 464 | Rumunsko (sídla) | 83,47 |
| Litva (sídla) | 6 177 | Spojené království (Skotsko, wards) | 64,46 |
| Spojené království (Anglie a Wales, wards) | 6 151 | Španělsko | 62,39 |
| Malta | 6 082 | Belgie | 51,83 |
| Estonsko | 5 904 | Itálie | 37,20 |
| Španělsko | 5 764 | Spolková republika Německo | 29,73 |
| Spojené království (celek, úroveň wards) | 5 761 | Maďarsko | 29,37 |
| Lucembursko | 4 259 | Spojené království (Wales, local authority wards) | 23,30 |
| Spojené království (Skotsko, wards) | 4 230 | Spojené království (celek, úroveň wards) | 22,83 |
| Švédsko (farnosti, sídla) | 3 722 | Lucembursko | 22,29 |
| Rakousko | 3 511 | Portugalsko (farnosti) | 21,70 |
| Spojené království (Wales, local authority wards) | 3 359 | Řecko (sídla, místní části) | 21,53 |
| Maďarsko | 3 185 | Bulharsko (sídla, NUTS 5) | 21,02 |
| Portugalsko (farnosti) | 2 496 | Irsko (wards) | 20,43 |
| Kypr | 1 942 | Francie | 18,40 |
| Slovensko | 1 861 | Spojené království (Anglie a Wales, wards) | 17,08 |
| Řecko (sídla, místní části) | 1 833 | Slovensko | 16,96 |
| Francie | 1 763 | Spojené království (Anglie) | 16,39 |
| Česká republika | 1 682 | Kypr | 14,07 |
| Bulharsko (sídla, NUTS 5) | 1 489 | Česká republika | 12,63 |
| Irsko (wards) | 1 233 | Spojené království (Severní Irsko, úroveň sídel) | 7,04 |
| Spojené království (Severní Irsko, úroveň sídel) | 883 | Malta | 4,65 |

| země / region | počet obcí v zemi | průměrný počet obyvatel v obci | průměrná rozloha obce (km ²) |
|--|-----------------------------|--|--|
| Belgie | 589 ⁵² | 17 970 | 51,83 |
| Česká republika (k 1. lednu 2010) ⁵³ | 6 245 + 5 vojenských újezdů | 1 682 (pouze obce) 1 681 (včetně vojenských újezdů) | 12,63 |
| Česká republika (obce II. stupně) | 388 | 27 079 | 203,27 |
| Česká republika (obce III. stupně) | 205 | 51 253 | 384,72 |
| Dánsko | 98 | 56 477 | 439,72 |
| Dánsko (před reformou z 1. ledna 2007) | 270 | 20 499 | 159,60 |
| Spolková republika Německo (2009) ⁵⁴ | 12 013 | 6 862 | 29,73 |
| Estonsko (říjen 2005) ⁵⁵ | 227 (z toho 34 měst) | 5 904 | 191,33 |
| Řecko (obce) ⁵⁶ | 1 034 | 10 868 | 127,62 |
| Řecko (sídlá, místní části) | 6 130 | 1 833 | 21,53 |
| Španělsko | 8 110 (červenec 2003) | 5 764 | 62,39 |
| Francie (1. leden 2006) | 36 685 (36 571 v Evropě) | 1 763 | 18,40 |
| Irsko (wards) | 3 440 ⁵⁷ | 1 233 | 20,43 |
| Itálie ⁵⁸ | 8 100 | 7 448 | 37,20 |
| Kypr ⁵⁹ | 401 | 1 942 | 14,07 |
| Litva (obce, de facto okresy) ⁶⁰ | 60 | 55 178 | 1 086,67 |
| Litva (sídlá) | 536 | 6 177 | 121,64 |
| Lotyšsko (2009) ⁶¹ | 118 | 18 996 | 547,11 |
| Lucembursko ⁶² | 116 | 4 259 | 22,29 |
| Maďarsko | 3 168 ⁶³ | 3 185 | 29,37 |
| Malta | 68 | 6 082 | 4,65 |
| Nizozemsko ⁶⁴ | 431 | 38 497 | 96,39 |
| Rakousko | 2 357 | 3 553 | 35,59 |
| Polsko | 2 478 | 15 390 | 126,18 |
| Portugalsko (střediskové obce) | 308 | 34 504 | 299,97 |
| Portugalsko (farnosti) | 4 257 | 2 496 | 21,70 |
| Slovensko | 210 | 9 788 | 96,54 |
| Slovensko (duben 2010) ⁶⁵ | 2 891 + 4 vojenské obvody | 1 861 | 16,96 (pouze obce) 16,94 (obce a vojenské obvody) |
| Finsko (stav k 1. lednu 2010) | 342 obcí (z toho 108 měst) | 15 662 | 888,62 |
| Švédsko (obce) | 290 | 32 238 | 1 551,60 |
| Švédsko (farnosti, sídlá) | 2 512 | 3 722 | 179,13 |
| Spojené království (celek, úroveň wards) | 10 654 | 5 761 | 22,83 |
| Spojené království (Anglie a Wales, wards) ⁶⁶ | 8 850 | 6 151 | 17,08 |
| Spojené království (Anglie) | 7 959 | 6 464 | 16,39 |
| Spojené království (Wales, local authority wards) ⁶⁷ | 891 | 3 359 | 23,30 |
| Spojené království (Skotsko, obce) ⁶⁸ | 589 (z toho 6 měst) | 8 776 | 133,74 |
| Spojené království (Skotsko, wards, stav z roku 2001) ⁶⁹ | 1 222 | 4 230 | 64,46 |
| Spojené království (Severní Irsko, wards, 1993) | 582 | 883 | 7,04 |
| Spojené království (Severní Irsko, municipal boroughs) ⁷⁰ | 26 | 68 269 | 544,61 |
| Spojené království (Severní Irsko, municipal boroughs, 2011) | 11 | 161 364 | 1 287,3 |
| Bulharsko (střediskové obce, NUTS 4) | 264 | 30 049 | 424,25 |
| Bulharsko (sídlá, NUTS 5) | 5 329 | 1 489 | 21,02 |
| Rumunsko (střediskové obce) ⁷¹ | 320 | 67 305 | 744,97 |
| Rumunsko (sídlá) | 2856 | 7 541 | 83,47 |

⁵² Roku 1961 se jednalo o ještě 2 663 obcí.

⁵³ Ministerstvo vnitra: Přehledy změn v územní organizaci, v názvech obcí a jejich částí <<http://www.mvcr.cz/mvcren/article/prehledy-zmen-v-uzemni-organizaci-v-nazvech-obci-a-jejich-casti.aspx?q=y2hudw09na%3d%3d>>.

⁵⁴ Wikipedia: Municipalities of Germany <http://en.wikipedia.org/wiki/municipalities_of_germany>.

⁵⁵ Wikipedia: Municipalities of Estonia <http://en.wikipedia.org/wiki/municipalities_of_estonia> (roku 2002 se jednalo o 241 obcí). Statoids: Municipalities of Estonia <<http://www.statoids.com/yee.html>>.

⁵⁶ E-municipalities: Municipalities of Greece <<http://www.dhmoi.gr/index.php?lang=english>>.

⁵⁷ Central Statistics Office Ireland <<http://www.cso.ie/census/saps.htm>>.

⁵⁸ Wikipedia: Subdivisions of Italy <http://en.wikipedia.org/wiki/subdivisions_of_italy#administrative_divisions>.

⁵⁹ Údaj platí pro Řeckokyperskou republiku. Další 196 obcí se nachází v rámci Severokyperské turecké republiky a 19 v rámci základěn Spojeného království. Kypr jako celek sestává z 616 obcí. GeoHive: Cyprus, Administrative Units <<http://www.geohive.com/cntry/cyprus.aspx>>.

Union of Cyprus Municipalities <<http://www.ucm.org.cy/index.aspx?language=english>>.

Statistical Codes of Municipalities, Communities and Quarters of Cyprus: 2009

<[http://www.mof.gov.cy/mof/cystat/statistics.nsf/all/86c98bd0615f4b5bc22575510035f897/\\$file/geo_codes-2009.pdf](http://www.mof.gov.cy/mof/cystat/statistics.nsf/all/86c98bd0615f4b5bc22575510035f897/$file/geo_codes-2009.pdf)>.

⁶⁰ Wikipedia: Municipalities of Latvia <http://en.wikipedia.org/wiki/municipalities_of_lithuania>.

⁶¹ Statoids: Municipalities of Latvia <<http://www.statoids.com/ulv.html>>.

Wikipedia: Administrative Divisions of Latvia <[http://en.wikipedia.org/wiki/administrative_divisions_of_latvia_\(2009\)](http://en.wikipedia.org/wiki/administrative_divisions_of_latvia_(2009))>.

⁶² Cities and Agglomerations of Luxembourg. Proposition of a Nomenclature for Urban Unities <http://www.eukn.org/luxembourg/themes/urban_policy/urban_environment/land_use/urbanisation/cities-and-agglomerations-of-luxembourg_1135.html>.

⁶³ Z toho 3 122 měst a obcí, 23 velkoměst na úrovni župy a 23 městských částí hlavního města Budapešť.

⁶⁴ Statistics Netherlands: 431 Dutch Municipalities in 2010

<<http://www.cbs.nl/en-gb/menu/themas/dossiers/nederland-regionaal/publicaties/artikelen/archief/2010/2010-3008-wm.htm>>.

⁶⁵ Územné a správne usporiadanie Slovenskej republiky <<http://www.minv.sk/?uzemne-a-spravne-usporiadanie-slovenskej-republiky>>.

⁶⁶ Statistical Wards, CAS Wards and ST Wards <http://www.statistics.gov.uk/geography/statistical_cas_st_wards.asp>.

⁶⁷ Wales: New Constituencies Ward Breakdown <http://www.electoralcalculus.co.uk/body_wales_wards.html>.

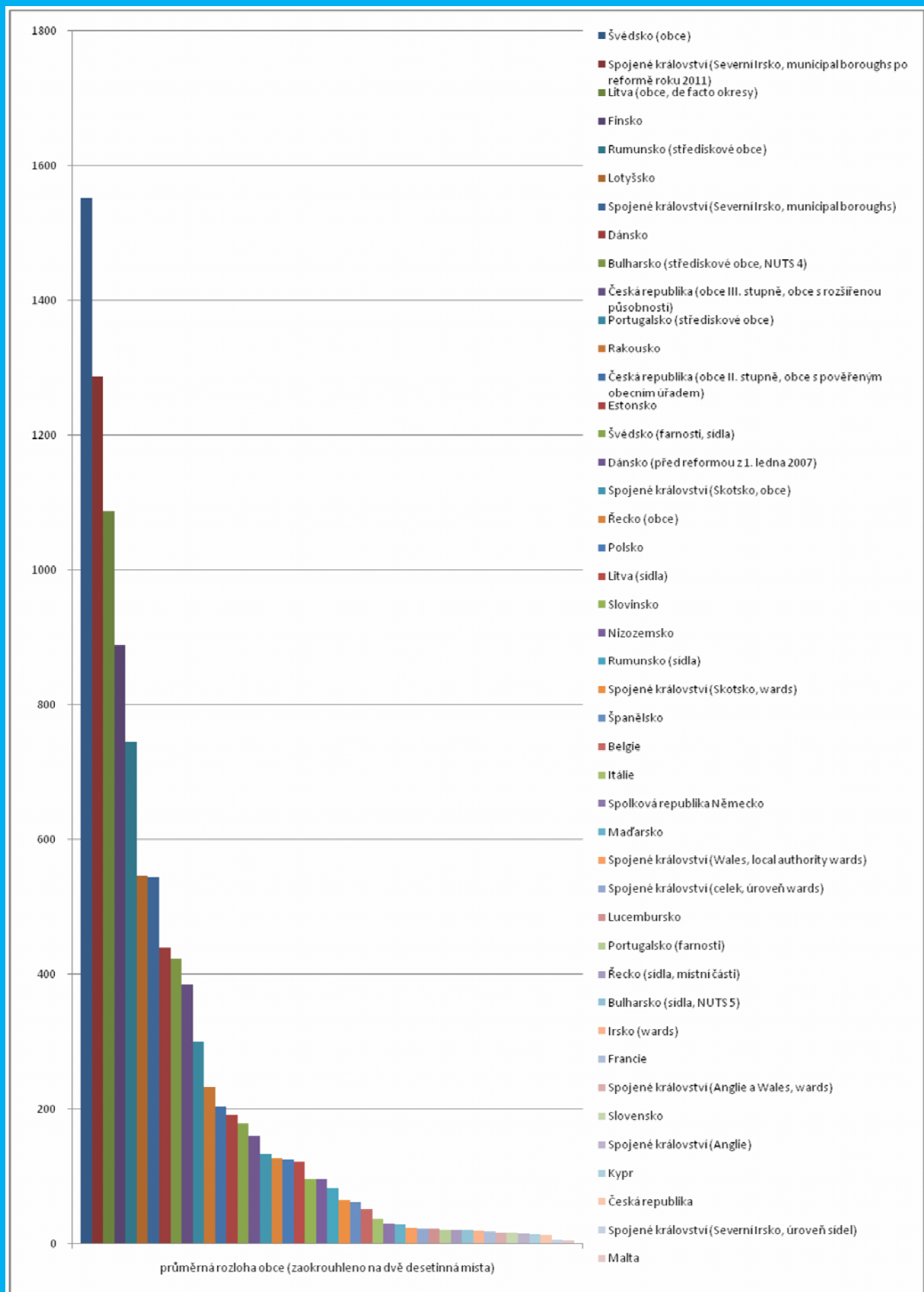
⁶⁸ Wiki Answers: How many Cities are There in Scotland <http://wiki.answers.com/q/how_many_cities_are_there_in_scotland>.

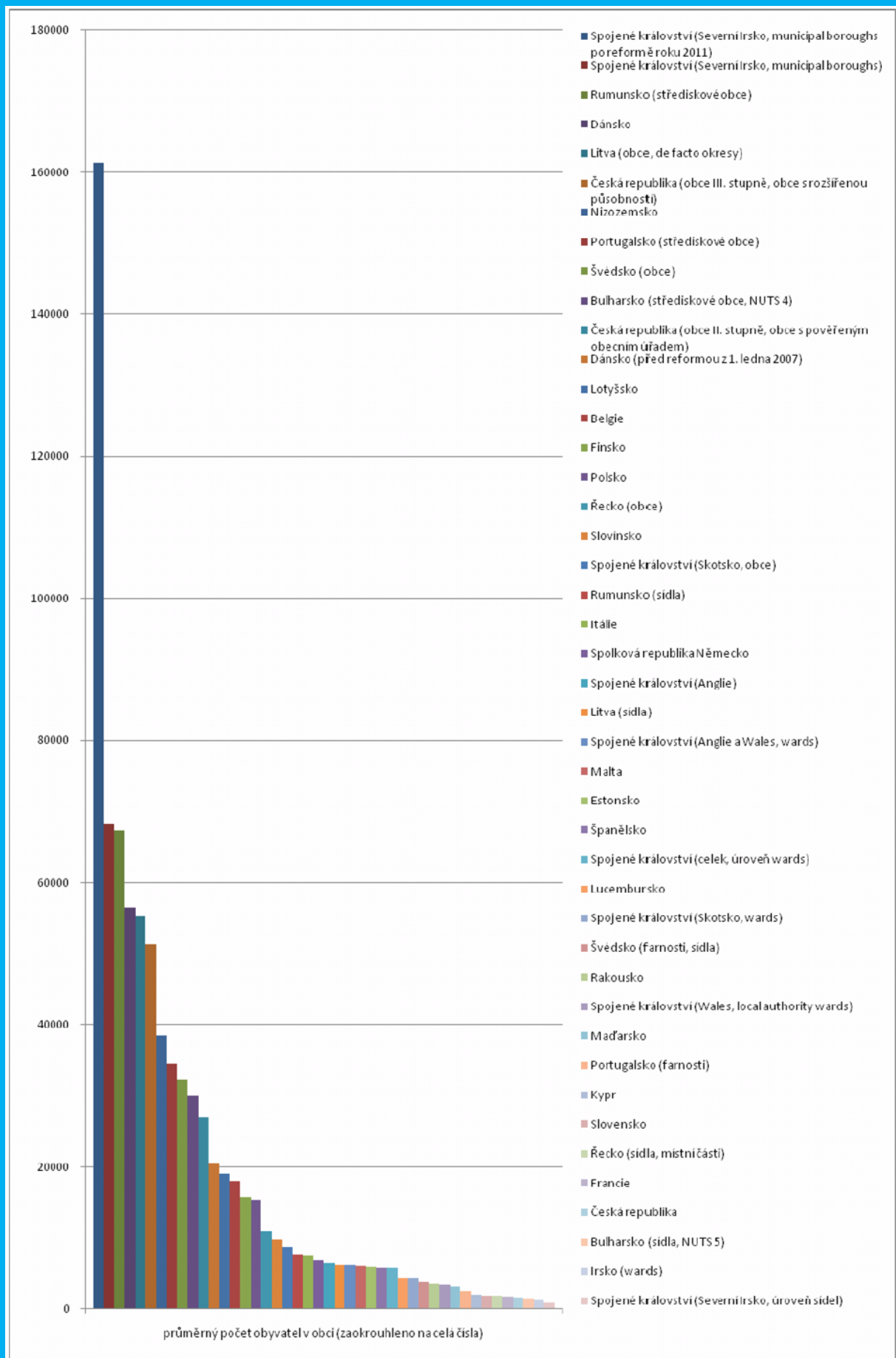
⁶⁹ Ještě menšími jednotkami jsou *settlements* respektive *localities* nebo *civil parishes*.

Scotland's Census Results Online: Geography <http://www.scrol.gov.uk/scrol/metadata/index_geography.htm>.

⁷⁰ Lestas, M., Best Practice in Northern Ireland <<http://www.genderquality-cyprus.com/downloads/1june/ireland.doc>>.

⁷¹ Institutul National de Statistica: Geografie, Meteorologie Și Mediu Înconjurator <<http://www.insse.ro/cms/files/pdf/en/cp1.pdf>>.

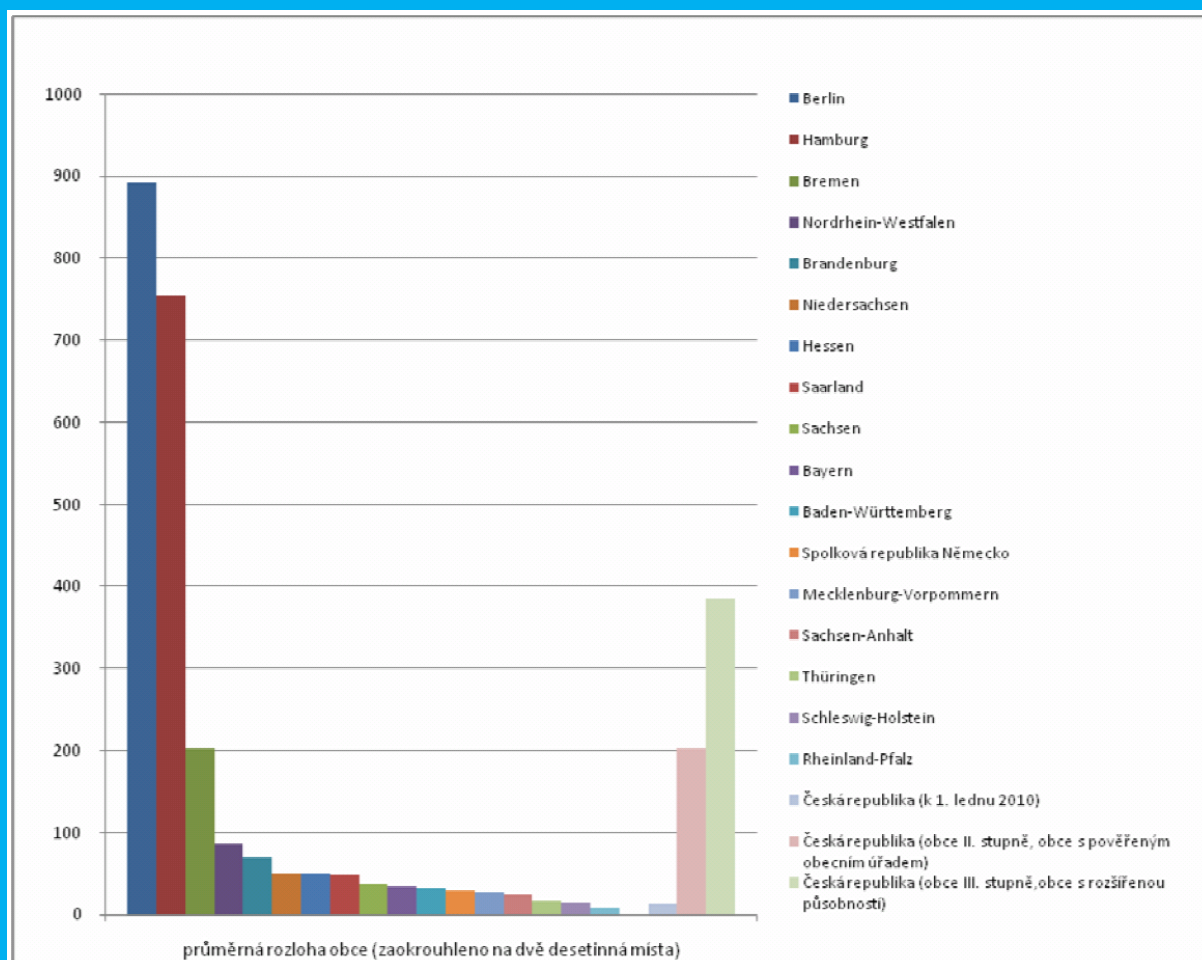


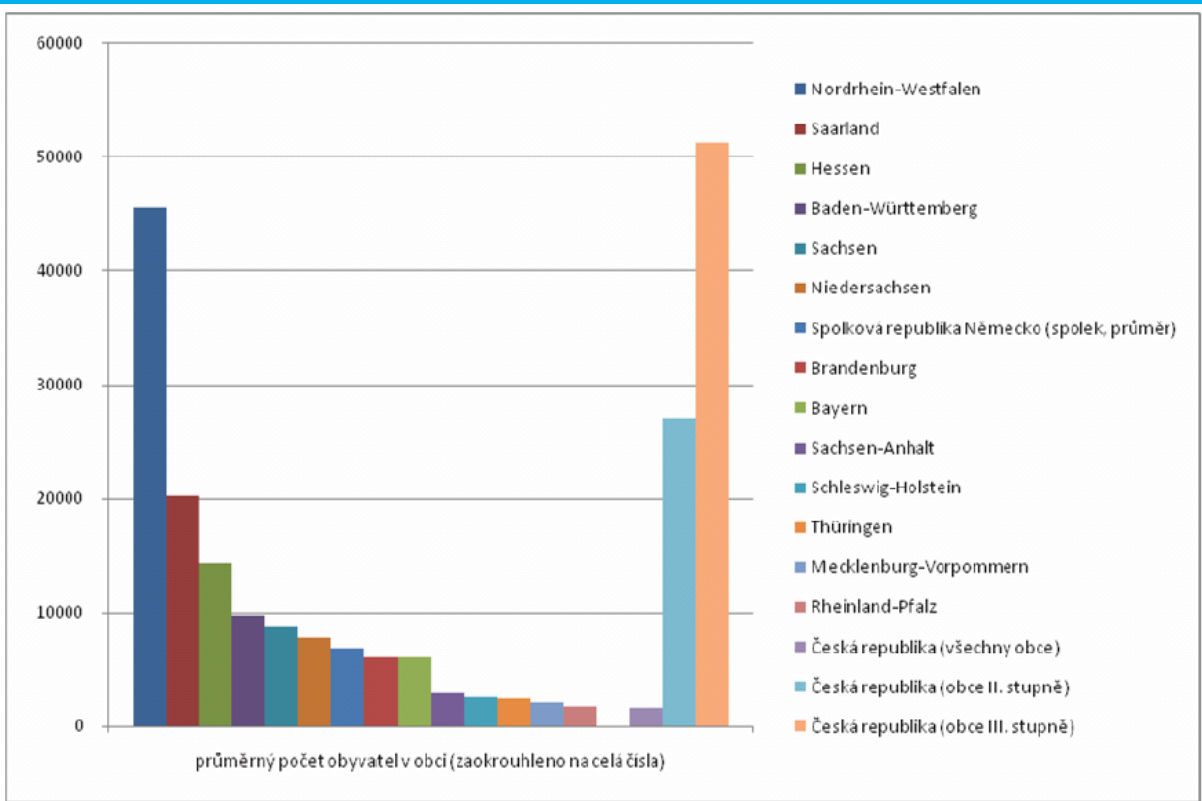
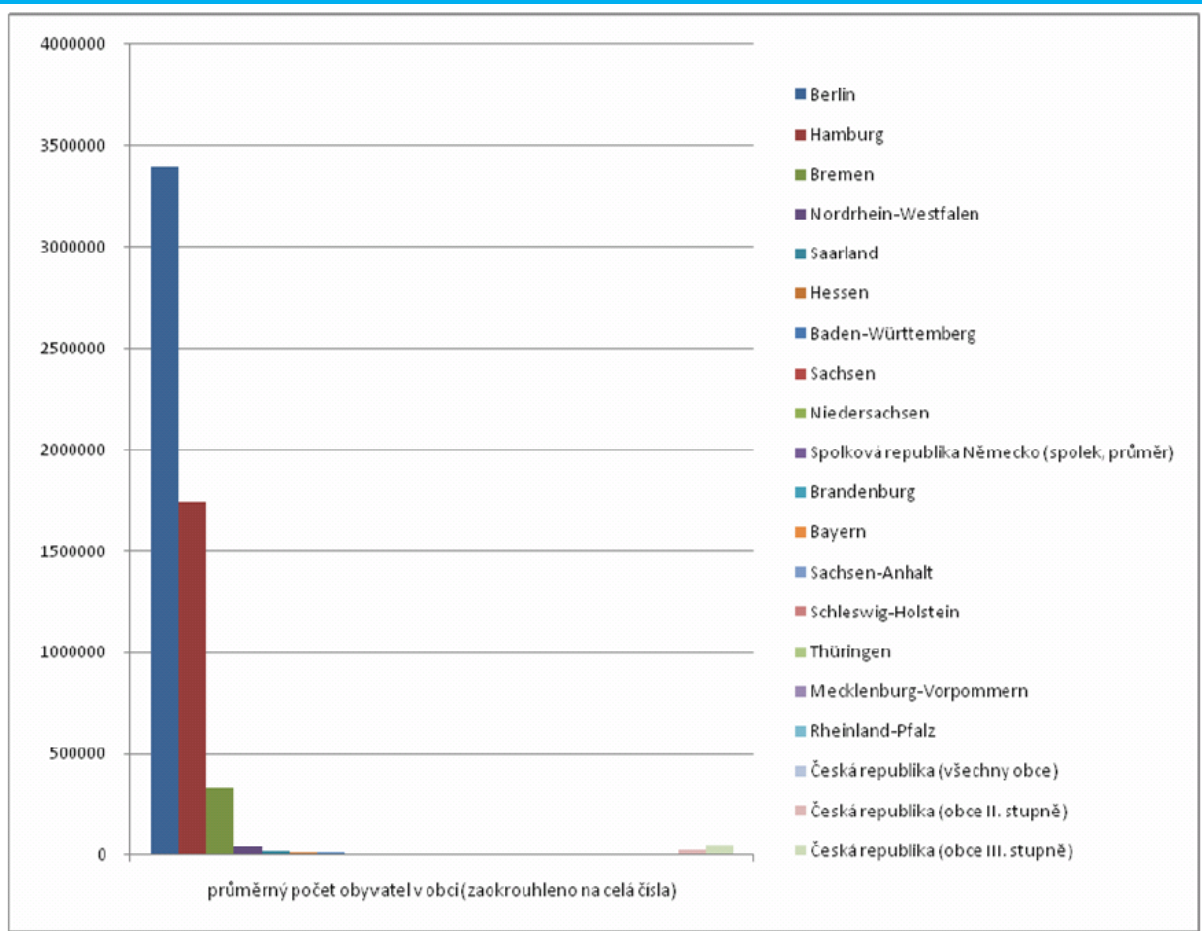


Statistika týkající se **Spolkové republiky Německo** je – z důvodu asymetrie způsobené „městskými“ spolkovými zeměmi – uváděna pro doplnění zvlášť.

| země / region | počet obcí (stav k srpnu 2009) | průměrný počet obyvatel v obci (zaokrouhloeno na celá čísla) | průměrná rozloha obce (zaokrouhloeno na dvě desetinná místa) |
|----------------------------|--------------------------------|--|--|
| Spolková republika Německo | 12 013 | 6 862 | 29,73 |
| Baden-Württemberg | 1 101 | 9 751 | 32,47 |
| Bayern | 2 056 | 6 065 | 34,32 |
| Berlin | 1 | 3 395 000 | 892,00 |
| Brandenburg | 419 | 6 107 | 70,36 |
| Bremen | 2 | 331 500 | 202,00 |
| Hamburg | 1 | 1 744 000 | 755,00 |
| Hessen | 426 | 14 300 | 49,57 |
| Mecklenburg-Vorpommern | 818 | 2 087 | 28,34 |
| Niedersachsen | 1 022 | 7 822 | 49,60 |
| Nordrhein-Westfalen | 396 | 45 601 | 86,07 |
| Rheinland-Pfalz | 2 306 | 1 760 | 8,61 |
| Saarland | 52 | 20 192 | 49,40 |
| Sachsen | 491 | 8 705 | 37,51 |
| Sachsen-Anhalt | 851 | 2 902 | 24,03 |
| Schleswig-Holstein | 1 116 | 2 539 | 14,16 |
| Thüringen | 955 | 2 445 | 16,93 |

První graf se věnuje průměrné rozloze obce. Další dva se týkají průměrného počtu obyvatel obce (ve srovnání se stavem v České republice). Pro názornost je uveden i graf, který nezahrnuje první tři „extrémní“ pozice městských spolkových zemí (Berlin, Hamburg, Bremen).





Generální ředitelství Evropské unie pro statistiku (Eurostat) a „Klasifikace jednotek pro územní statistiku“

Už roku 1953 bylo v rámci Evropského společenství uhlí a oceli vytvořeno statistické oddělení. To roku 1958 přerostlo jedno z generálních ředitelství (*Directorate-General, DG*) Evropské komise. Náplní práce tělesa byla příprava statistických podkladů pro ostatní generální ředitelství a Komisi. Od roku 1959 se pro těleso začal užívat současný název: Eurostat. Sídlem Eurostatu je Luxemburg.

Ačkoli již v letech 1959/1960 v rámci Eurostatu vznikly první veřejně přístupné statistické publikace, věnované problematice zemědělství a trhu práce, zlom přinesla až Bruselská konference o regionálním hospodářství v roce 1961. Ta stanovila jednotný rámec soustavy, nazvané „Klasifikace jednotek pro územní statistiku“ (viz níže) a určila, která data budou sledována na jednotlivých teritoriálních úrovních. Od 15. července 1988 je uvedená „Klasifikace“ výslovně zakotvena v legislativě Evropských společenství respektive Evropské unie (Nařízení Rady č. 2052/1988 a navazující). Platí to zejména pro úkony spojené s čerpáním ze Strukturálních fondů. Z dalšího dění již jen telegraficky:⁷²

- 1990: Nařízení Rady, umožňující Eurostatu pracovat s důvěrnými daty, což bylo předtím vyloučeno.
- 1991: Roli Eurostatu posílilo vytvoření Evropského ekonomického prostoru a přijetí Maastrichtské smlouvy.
- 1993: Eurostat začíná vydávat pravidelná tisková prohlášení.
- 1994: Eurostat začal soustřeďovat data, týkající se příjmů domácností.
- Tzv. Statistický zákon (*Statistical Law*), který v únoru 1997 vydala Evropská komise, jednoznačně vymezil rozdělení činností mezi Eurostat a statistické úřady jednotlivých členských států. Zároveň zde jednoznačně zaznělo, že nezávislost Eurostatu nesmí být ovlivňována politickou sférou.
- V červnu 1997 byl do textu Amsterodamské smlouvy vložen článek 285, obsahující zmínku o důležitosti statistické práce pro evropský sjednocovací proces.⁷³

Cíl činnosti Eurostatu by se dal shrnout do hesla: *„Aby byla jablka poměřována s jablky, ne s hruškami.“*⁷⁴ Na úrovni nadstátu je totiž nutné dát datům zevšeobecňující charakter, který neumožní žádné zemi získat výhodu – například při rozhodování o nasměrování finanční pomoci. Statistické podklady jsou rovněž nesmírně důležité pro rozhodování politiků, firem, médií i jednotlivců. *„Občan se ptá: Zvyšuje se nezaměstnanost nebo snižuje? Je oxidu uhličitého v ovzduší více nebo méně, ve srovnání se stavem před deseti lety? Žádány jsou objektivní a důkladně podložené údaje o tom, jak se nám všem skutečně daří.“*⁷⁵ Zodpovězení takového dotazu vyžaduje objektivní přístup a *„společnou řeč“* v oblasti standardů, platných pro sběr a vyhodnocování statistických dat. Každá členská země původně klasifikovala své

⁷² Agentura údajně otevírá hráze toku peněz z Bruselu; in: Moravský den, 16. VII. 1998.

⁷³ *„The Council, ... shall adopt measures for the production of statistics where necessary for the performance of the activities of the Community. The Production of Community Statistics shall conform to impartiality, reliability, objectivity, scientific independence, cost-effectiveness and statistical confidentiality, it shall not entail excessive burdens on economic operators.“*

⁷⁴ *Because apples have to be compared with apples – not with pears.*

Eurostat: Comparing Apples with Apples

<http://epp.eurostat.ec.europa.eu/portal/page/portal/about_eurostat/corporate/introduction/harmonization>.

⁷⁵ European Topic Centre on Sustainable Consumption and Production <<http://waste.eionet.eu.int>> (statistika úrovně kvality životního prostředí).

statisticky sledované jevy podle rozdílných kritérií, vyplývajících z její ekonomické úrovně, politických, kulturních a dalších priorit. Nezaměstnanost ve Finsku a Portugalsku nemusela být proto chápána stejně jako v Německu a Irsku. Eurostat nyní dohlíží na shodu definic (dlouhodobá či frakční nezaměstnanost atd.), dbá na to, aby za nezaměstnanost v jednom státě nebylo považováno něco, co v jiném státě za nezaměstnanost považováno není.

Evropský statistický systém (*European Statistical System, ESS*) je jedinou strukturou, která zpracovává statistické informace na úrovni celé Unie. Zahrnuje Eurostat, statistické úřady, ministerstva, centrální banky a další instituce, zabývající se sběrem statistických dat v jednotlivých členských a kandidátských zemích Evropské unie, zemích Evropské zóny volného obchodu (Island, Norsko a Lichtenštejnsko) a ve Švýcarsku. Pro 10 zemí střední a východní Evropy (Česká republika, Slovensko, Maďarsko, Polsko, Slovinsko, Litva, Lotyšsko, Estonsko, Rumunsko, Bulharsko) a Turecko, Maltu a Kypr, tedy někdejší uchazeče o členství v Unii, začala být „Klasifikace“ užívána od března 1998.⁷⁶ Postupem času začala být „Klasifikace“ aplikována i na země Západního Balkánu. Systém rovněž koordinuje získávání statistických podkladů od mezinárodních organizací (Organisace pro bezpečnost a spolupráci v Evropě, Organisace spojených národů, Mezinárodní měnový fond, Světová banka atd.). Zástupci statistických úřadů jednotlivých zemí zasedají v tělese zvaném Statistická programová rada (*Statistical Programme Committee, SPC*), kterému předsedá zástupce Eurostatu. V rámci tohoto tělesa se prodiskutovávají nejzásadnější otázky společné práce a v rámci několikaletých programových období se stanovuje výčet údajů, které budou jednotlivé země pro potřeby unijní statistiky podchycovat.

A nyní již podrobněji k regionům, které Eurostat vymezil v rámci „**Klasifikace jednotek pro územní statistiku**“ (*Nomenclature of Units for Territorial Statistics*⁷⁷, *La Nomenclature des Unités Territoriales Statistiques*; oficiálně se pro tento pojem v češtině užívá zkratka KJÚS, ale lze se setkat i s termíny „Vzájemná porovnávací jednotka“, „Územní jednotka pro potřeby regionální politiky Evropské unie“, nebo „Nomenklaturní statistický celek“ atd.).⁷⁸

Do července 2003 v rámci uvedené „Klasifikace“ existovala „mosaika“ celkem 6 územních úrovní (*levels*). NUTS 0 je úroveň jednotlivých členských států (*country level*), NUTS 1 až 3 byly a jsou úrovněmi regionálními (*regional levels*). Úrovně NUTS 4 a NUTS 5 byly v této době významně modifikovány a přejmenovány na úrovně LAU 1 a LAU 2 (Místní administrativní jednotka, *Local Administrative Unit*).⁷⁹ Přitom bylo argumentováno, že úroveň NUTS 4 (LAU 1) je z hlediska unijní statistiky do určité míry podružnou a její stanovení je pro členské země „nepovinné“.⁸⁰ Ve „starých“ členských zemích Unie byly tyto jednotky svého času vytýčeny jen v Řecku, Irsku, Lucembursku, Portugalsku, Finsku a Spojeném království a ani dnes nejsou ve všech členských státech vytýčeny. Například v Lucembursku se na úrovni NUTS 4 (LAU 1) hovoří o „kantonech“ (12 jednotek), dále dělených na obce (NUTS 5, LAU 2). Skutečnost, že tato malá země se dělí mimo to na 4 kraje (nacházející se tedy „někde mezi“ úrovněmi NUTS

⁷⁶ Činnost Eurostatu se zaobírá se i zeměmi Středomoří, Afrikou a zprostředkovaně vlastně celým světem.

⁷⁷ Slovníček nových pojmů; in: Mladá fronta Dnes, 22. XII. 1999.

⁷⁸ Co je NUTS? Směr Evropská unie; in: Mezinárodní politika, 2/2000, s. 24.

Pítrová, L.; Syllová, J.; Louda, T., Správa, samospráva a uspořádání velkých měst, Parlamentní institut, Parlament České republiky, Kancelář Poslanecké sněmovny, Informační studie č. 1058, leden 1994.

Podracký, V. a kol., Belgicko-Luxembursko, ČTK; Pressfoto, Praha 1980, s. 247.

⁷⁹ Eurostat: Local Administrative Units

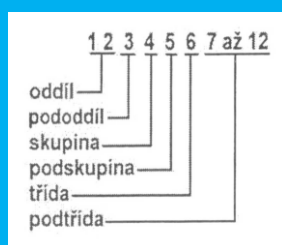
<http://epp.eurostat.ec.europa.eu/portal/page/portal/nuts_nomenclature/local_administrative_units>.

⁸⁰ Data pro úroveň NUTS 5 (LAU 1) respektive NUTS 4 (LAU 2) jsou na unijní úrovni publikována zřídka, nepravidelně, zpravidla pouze pro potřeby konkrétního členského či kandidátského státu a v režii jeho vnitrostátního statistického ústavu.

3 a NUTS 4 respektive LAU 1) je v unijním měřítku zcela pomínuta a slouží pouze pro vnitrostátní potřebu.⁸¹ Úroveň NUTS 5 (LAU 2) tvoří všude ty nejnižší články samosprávy: obce, nebo jednotky „jim na roveň postavené“ (sídla, komuny, municipalities, újezdy) a městské části.⁸² I mezi nimi však v řadě zemí existují propastné rozdíly.

| Úroveň | Název | Charakteristika |
|----------------|------------|--|
| NUTS 0 | Oddíl | Jednotlivé státy. |
| NUTS 1 | Pododdíl | Jednotka, která je zpravidla složena z několika jednotek úrovně NUTS 2: velká oblast, makroregion. |
| NUTS 2 | Skupina | Zpravidla se jedná o úroveň středního článku územně správního členění daného státu. |
| NUTS 3 | Podskupina | Jednotka, která vesměs odpovídá úrovni nižšího územně správního regionu státní správy (větší okresy, kraje). |
| LAU 1 / NUTS 4 | Třída | Okresy, mikroregiony. |
| LAU 2 / NUTS 5 | Podtřída | Obce. |

Třídění NUTS je koncipováno jako kombinace alfabetského a číselného kódu. Kromě NUTS 0 (respektive NUTS 5 / LAU 2, viz níže) se u každé položky používá 1 místo. Tam, kde počet kódovaných položek překročí 10 pozic, se používají písmena bez háček a čárek.



To znamená, že číslo A = 10, B = 11 atd. U NUTS 0 se používá dvumístný alfabetský kód státu podle číselníku zemí. Úrovně se ústrojně doplňují. V rámci hranic vyšší úrovně se dále dělí úrovně nižší, není tomu tak, že by síť NUTS 2 existovala nezávisle od sítě NUTS 1 atd. Příkladem může být jedinečný kód obce Bílina (CS0426567451).⁸³

| | |
|---------------------|---|
| Oddíl (NUTS 0) | CS (Česká republika) |
| Pododdíl (NUTS 1) | 0 (nevymezen, resp. totožný s úrovní NUTS 0 – Česká republika) |
| Skupina (NUTS 2) | 4 (sdružený kraj Severovýchod) |
| Podskupina (NUTS 3) | 2 (Ústecký kraj; sdružený kraj Severovýchod sestává ze dvou krajů: Karlovarskému je přiděleno č. 1, Ústeckému č. 2 – podle abecedy) |
| Třída (LAU 1) | 6 (okres Teplice, jeden ze sedmi okresů kraje, šestý podle abecedy) |
| Podtřída (LAU 2) | 567451 (individuální šestimístný kód konkrétní obce – Základní územní jednotky, který byl pro potřeby vnitrostátní statistiky používán již po desetiletí – tzv. IČZÚ; Český statistický úřad obec ještě dále dělí na 6 katastrálních částí a 23 Základních sídelních jednotek, což se však na unijní statistice nikterak neodráží). |

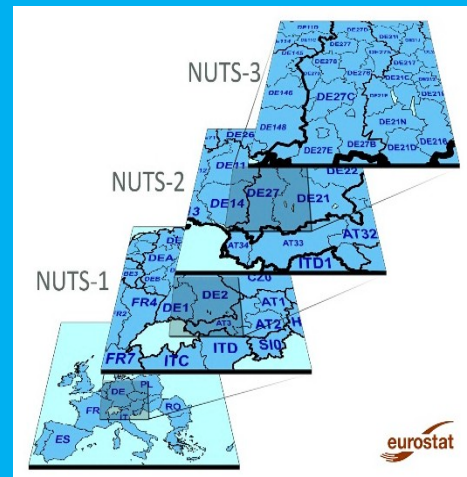
Role NUTS 1 spočívala a spočívá zejména ve zjišťování dopadu vytvoření celní unie na základní makroekonomické ukazatele (na „kontinentální“ úrovni). Regiony na úrovni NUTS 2 jsou pro statistickou práci nejdůležitější (*basic regions*); regiony NUTS 1 vznikají jejich sloučením, NUTS 3 jejich dělením.

⁸¹ Řehák, S., Kam vede česká cesta; in: Bariéry, březen 2000, s. 10.

⁸² Pítrová, L.; Syllová, J.; Louda, T., Správa, samospráva a uspořádání velkých měst, Parlamentní institut, Parlament České republiky, Kancelář Poslanecké sněmovny, Informační studie č. 1058, leden 1994.

⁸³ Územně identifikační registr České republiky: Informace o obci Bílina
<<http://www.isu.cz/uir/scripts/obecdet.asp?nazob=b%edlina&kodob=&kodok=+&trideni=1>>.

Pomoc v rámci tzv. Cíle 1⁸⁴, která je v rámci Politiky ekonomické a sociální soudržnosti („Regionální politika“) nejobjemnější, je výsledkem statistických údajů, získaných právě na úrovni NUTS 2. Periodická zpráva o sociální a ekonomické situaci a rozvoji regionů Společenství (*Report on the Social and Economic Situation and Development of the Regions of the Community*), kterou je Evropská komise povinna vydávat každé 3 roky (viz článek 8 Nařízení Rady EEC/4254/1988), je rovněž zpracovávána na úrovni NUTS 2.



NUTS 3 jsou rozhodující pro nasměrování podpory v rámci méně dotovaného Cíle 2. Ve vztahu k Cíli 1 hrají jen potenciální podpůrnou roli pro přesnější zacílení podpory v rámci NUTS 2. Základní statistická data pro úrovně NUTS 1 až 3 jsou Eurostatem každoročně publikována (v publikaci „Regions Statistical Yearbook“).⁸⁵

Úroveň NUTS 2 nebo 3 je (zpravidla) koncipována tak, aby korespondovala s klíčovou úrovní vyšších územně samosprávných celků jednotlivých zemí. Samo vytýčení konkrétní sítě NUTS je přitom primárně v režii jednotlivých států. Proto se tyto jednotky – navzdory proklamované vizi vzájemné poměřovatelnosti – často výrazně vzájemně liší rozlohou, zalidněním, ekonomickou úrovní a administrativním statutem. Německo a Belgie vytvořily systém s rozhodujícími regionálními kompetencemi již na úrovni NUTS 1; Španělsko, Rakousko a Itálie disponují rozhodujícím regionálně-samosprávným potenciálem na úrovni NUTS 2; těžiště regionální samosprávy ve Francii, v České republice či na Slovensku leží na úrovni NUTS 3.⁸⁶

Členským či kandidátským státům Unie přitom nic nebrání vést – vedle shromažďování dat pro Eurostat – paralelní statistickou a regionální politiku.⁸⁷ Klasifikace NUTS od 70. let XX. století však postupem času v řadě zemí Unie přesto z praktických důvodů i ve vnitrostátní regionální politice vytlačila původní, často paralelně vymezené, statistické škály.

Vytvořené sítě jednotek NUTS respektive LAU nejsou ani v nejmenším neměnné. Vedle četných změn na úrovni LAU 1 a LAU 2 (způsobených slučováním, rozdělováním či změnou průběhu hranic obcí) nelze pominout následující zásahy:⁸⁸

- Irsko: byl zvýšen počet NUTS 2 - z jednoho na dva. Počet NUTS 3 zůstal nezměněn, upraveny byly jen jejich kódy.

⁸⁴ Cíl 1 = Podpora zaostalých a zaostávajících regionů, Cíl 2 = Podpora strukturálně postižených regionů, Cíl 3 = Podpora přizpůsobování a modernizace systémů vzdělávání, školení, zaměstnanosti a dalších opatření na podporu rozvoje lidských zdrojů. V případě Cílů 1 a 2 se vymezují tzv. „území s nárokem na podporu“ (*eligible area*), která musí splňovat stanovené podmínky, tedy konkrétní socioekonomické ukazatele. Cíl 3 může být uplatněn kdekoli, na celém území Unie.

⁸⁵ Nomenclature of Territorial Units for Statistics: Introduction
<http://epp.eurostat.ec.europa.eu/portal/page/portal/nuts_nomenclature/introduction>.

⁸⁶ Český statistický úřad: Regiony NUTS v Evropské unii <<http://www.czso.cz/csu/2005edicniplan.nsf/p/1373-05>>.

⁸⁷ Cesta do Evropské unie (svazek 8), Podpora regionální a municipální politiky v Evropské unii, Ministerstvo pro místní rozvoj, Praha 1997, s. 31-36.

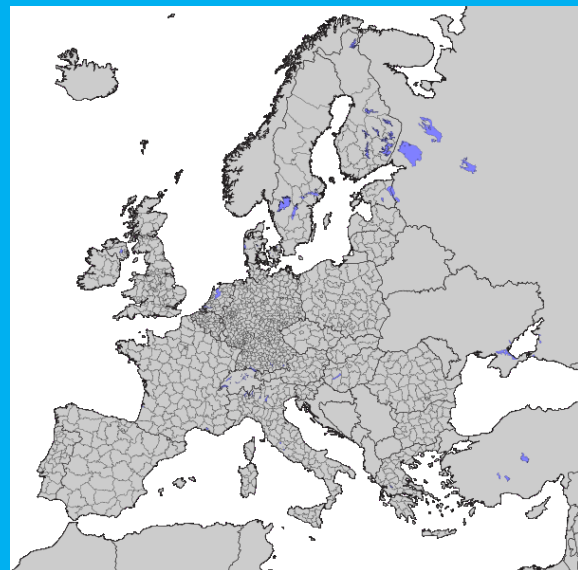
⁸⁸ Například v roce 1991 v rámci EU-12 existovalo 210 NUTS 2 a 98 433 NUTS 5.

- Ve Švédsku došlo v letech 1997 až 1998 ke sloučení některých okresů v sousedství největších měst země. Počet NUTS 3 se snížil z 24 na 21.
- Ve Finsku roku 1997 bylo přistoupeno k rozdělení území hlavního města a ke změně průběhu hranic některých okresů. Změnily se názvy, kódy a rozloha některých NUTS, ale jejich počet zůstal nezměněn.

Vyskytují se i případy, kdy je totéž území klasifikováno na několika úrovních (tzv. „*Multiple Level of NUTS Codes*“). Důvodem je zpravidla to, že se jedná o tak malé či málo zalidněné území, že není považováno za účelné jej dále dělit. Příkladem může být Lucembursko či Kypr, kdy je celá země vedena na úrovních NUTS 0 až NUTS 3. V případě České republiky je identický NUTS 0 a NUTS 1 (celý stát) a tři kraje figurují jak na úrovni NUTS 2 tak na úrovni NUTS 3 (byť pod jinými názvy).

Mapa vpravo ilustruje rozdělení prostoru členských zemí Unie na úrovni NUTS 1. Česká republika (stejně jako například Slovensko, Slovinsko, Pobaltské státy či Irsko) není nijak dělena.⁸⁹

Úroveň NUTS 2 (**mapa dole vlevo**). Česká republika nemusí lkat nad tím, že na této, pro toky prostředků ze strukturálních fondů klíčové, úrovni své základní jednotky územní samosprávy slučuje. Stejný postup zvolilo Slovensko, Slovinsko, Maďarsko, Rumunsko či Bulharsko. Úroveň NUTS 3 (**mapa dole vpravo**), která je z hlediska dotačních toků spíše „pomocná“. Německo a Belgie jsou příkladem zemí, kde v této souvislosti hraje roli každý okres či arrondissement.⁹⁰



⁸⁹ Wikipedia: First level NUTS of the European Union <http://en.wikipedia.org/wiki/first_level_nuts_of_the_european_union>.

Eurostat: Statistics in Focus <http://ec.europa.eu/eurostat/ramon/nuts/overview_maps_en.cfm?list=nuts>.

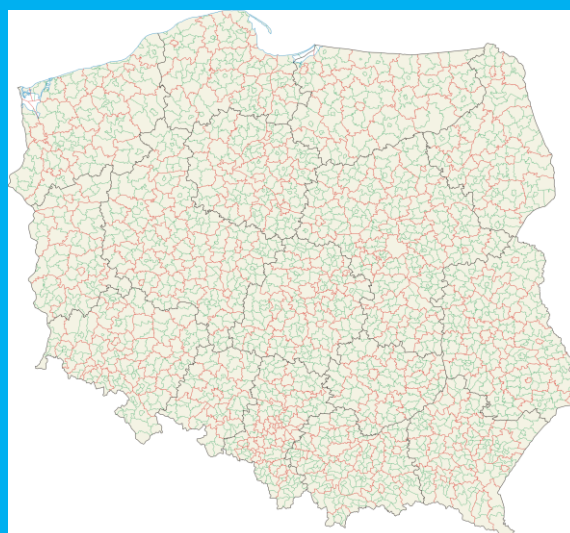
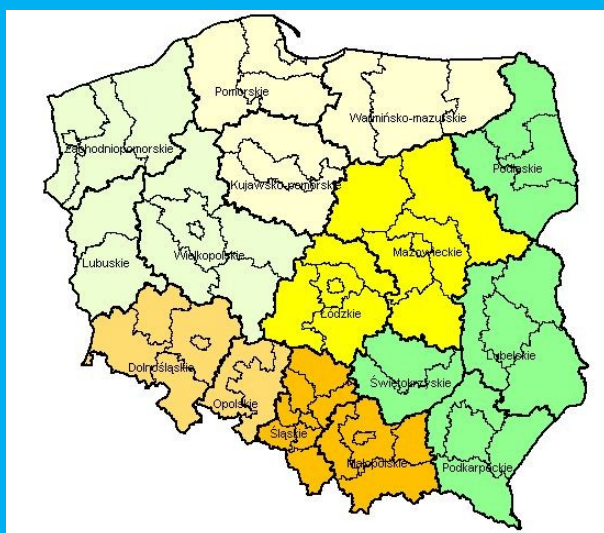
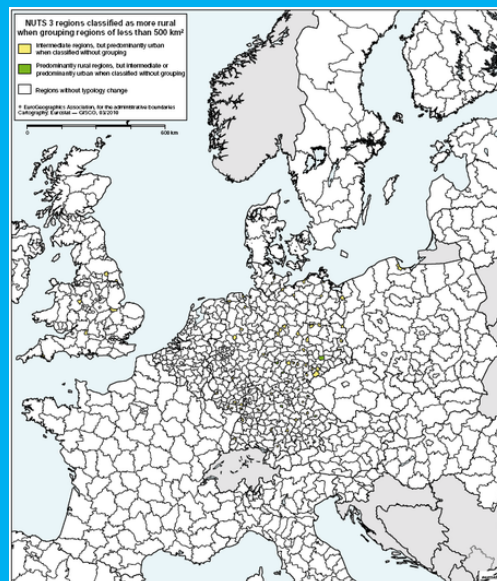
Eurostat: Color Poster NUTS 2 2008 <http://epp.eurostat.ec.europa.eu/cache/ity_public/gisco/posters/color%20poster%20nuts2-2008.jpg>.

⁹⁰ Wikipedia: Nomenclature of Territorial Units for Statistics

<http://en.wikipedia.org/wiki/nomenclature_of_territorial_units_for_statistics>.

Podrobnější pohledy na situaci ve střední Evropě ukazují, že konkrétně úroveň NUTS 3 je v některých zemích (Německo, Belgie, Nizozemsko) koncipována mnohem hustěji, než třeba v České republice.⁹¹

Dole vlevo je znázorněna situace v Polsku (úroveň NUTS 1: sdružená vojvodství, *regiony* – těch je celkem 6, NUTS 2: vojvodství, *województwa* – v počtu 16, NUTS 3: sdružené okresy, *podregiony* – celkem 66).⁹² Na mapě **vpravo** je zobrazena úroveň NUTS 4 respektive LAU 1 (okresy, *powiat* – těch je celkem 379) a NUTS 5 respektive LAU 2, obce – *gmina* – tato studie operuje s údajem 2 478).⁹³



⁹¹ EUROSTAT: Urban-Rural Typology <http://epp.eurostat.ec.europa.eu/statistics_explained/index.php/urban-rural_typology>.

⁹² Główny Urząd Statystyczny <http://www.stat.gov.pl/gus/regionalna_plk_html.htm>.

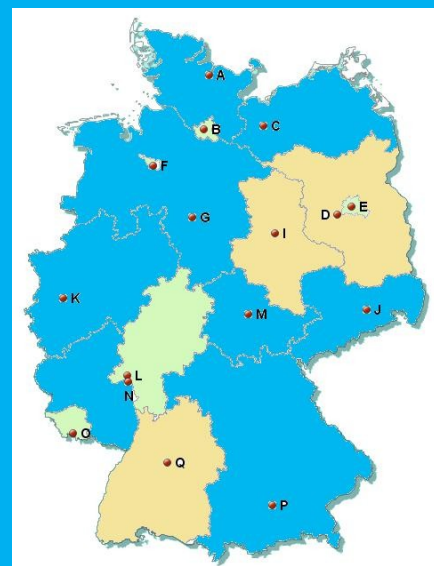
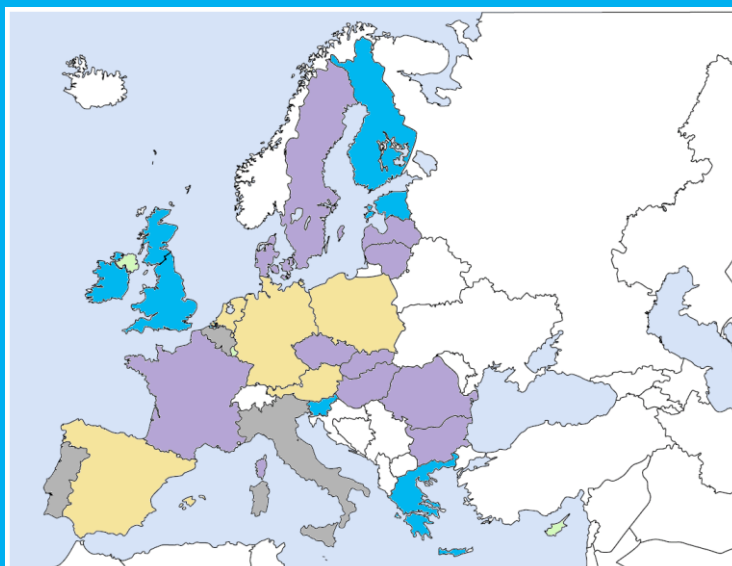
⁹³ NUTS of Poland <http://en.wikipedia.org/wiki/nuts_of_poland>.

Administrative Divisions of Poland <http://en.wikipedia.org/wiki/subdivisions_of_poland>.

Jaké je tedy zastoupení konkrétních modelů (vazeb policejních sborů na území optikou unijní statistiky) mezi celkovým počtem 49 sledovaných případů (pokud sledujeme jednotlivé spolkové země Spolkové republiky Německo a případy zemí, kde existuje více sborů policejního charakteru s celostátní působností)?

| NUTS 2 a větší | mezi NUTS 2 a NUTS 3 | NUTS 3 | menší než NUTS 3 |
|---|--|--|--|
| 10 případů | 19 případů | 11 případů | 9 případů |
| <ul style="list-style-type: none"> Itálie: Arma dei Carabinieri Německo (spolek) Německo: Baden-Württemberg Německo: Brandenburg Německo: Sachsen-Anhalt Polsko Portugalsko: Republikánská národní garda Portugalsko: Justiční policie Rakousko Španělsko Nizozemsko | <ul style="list-style-type: none"> Anglie a Wales: Anglie Anglie a Wales: Wales Belgie: Federální policie Estonsko Finsko Irsko Malta Německo: Bayern Německo: Mecklenburg-Vorpommern Německo: Niedersachsen Německo: Nordrhein-Westfalen Německo: Rheinland-Pfalz Německo: Sachsen Německo: Schleswig-Holstein Německo: Thüringen Portugalsko: Policie pro veřejnou bezpečnost Řecko Skotsko Slovinsko | <ul style="list-style-type: none"> Bulharsko Česká republika Dánsko Francie Itálie: Polizia di Stato Litva Lotyšsko Maďarsko Rumunsko Slovensko Švédsko | <ul style="list-style-type: none"> Belgie: Obecní policie Kypr Lucembursko Německo: Berlin Německo: Bremen Německo: Hamburg Německo: Hessen Německo: Saarland Severní Irsko |

Na mapě vypadá uvedený přehled následujícím způsobem. Tři země (Belgie, Itálie a Portugalsko) kde existuje více modelů, jsou znázorněny šedou barvou. Druhá ilustrace se týká Spolkové republiky Německo, kde je každá spolková země samostatným případem.⁹⁴



⁹⁴ StepMap: Deutschland Bundesländer-stumm <<http://www.stepmap.de/karte/deutschland-bundeslaender-stumm-112837>> (mapa).

Podrobnější pohled na stejnou problematiku viz zde:

| kód | země / region | charakteristika základních „policejních“ regionů podle unijní klasifikace NUTS ⁹⁵ |
|-------------------|--|---|
| BE | Belgie: Obecní policie | menší než NUTS 3 |
| BE | Belgie: Federální policie | mezi NUTS 2 a NUTS 3 |
| CZ | Česká republika | NUTS 3 |
| DK | Dánsko | žádná vazba, nejbliže k úrovni NUTS 3 (kterých je v kontinentálním Dánsku 11, ale o jiné rozloze) |
| DE | Spolková republika Německo (spolek) | NUTS 1 nebo sdružené NUTS 1 ⁹⁶ |
| DE | Baden-Württemberg | NUTS 2 |
| DE | Bayern | NUTS 2 nebo část NUTS 2 |
| DE | Berlin | mezi NUTS 3 a NUTS 4 (celé město je jednotkou na úrovni NUTS 1, NUTS 2 a NUTS 3) |
| DE | Brandenburg | rozlohou zhruba na úrovni NUTS 2 (ve spolkové zemi byly vytýčeny 2 regiony NUTS 2 ale jejich hranice jsou jiné, než u policejních presidií) |
| DE | Bremen | hypoteticky na úrovni NUTS 4 (celá spolková země je jednotkou na úrovni NUTS 1 a 2, na úrovni NUTS 3 se jedná o dvě jednotky: Bremen a Bremerhaven) |
| DE | Hamburg | hypoteticky na úrovni NUTS 4 (celá spolková země je jednotkou na úrovni NUTS 1, 2 a 3) |
| DE | Hessen | Mezi NUTS 3 a 4 (hranice však nekorespondují) |
| DE | Mecklenburg-Vorpommern | mezi NUTS 2 a NUTS 3 (celá spolková země je jednotkou na úrovni NUTS 1 a 2) |
| DE | Niedersachsen | mezi NUTS 2 a NUTS 3 |
| DE | Nordrhein-Westfalen | mezi NUTS 2 a NUTS 3 |
| DE | Rheinland-Pfalz | mezi NUTS 2 a NUTS 3 |
| DE | Saarland | NUTS 3 nebo menší |
| DE | Sachsen | mezi NUTS 2 a NUTS 3 (NUTS 3 nebo sdružené NUTS 3) ⁹⁷ |
| DE | Sachsen-Anhalt | NUTS 2 |
| DE | Schleswig-Holstein | mezi NUTS 2 a NUTS 3 (NUTS 3 nebo sdružené NUTS 3) |
| DE | Thüringen | mezi NUTS 2 a NUTS 3 |
| EE | Estonsko | stejná nebo větší než NUTS 3 (v Estonsku je celkem 5 jednotek na úrovni NUTS 3, jedna z nich je rozdělena mezi 2 z celkových 4 policejní prefektury) |
| GR | Řecko | mezi NUTS 2 a NUTS 3 (jeden NUTS 2 je rozdělen do dvou policejních regionů, jinak je struktura identická s úrovní NUTS 2) ⁹⁸ |
| ES | Španělsko | oba celostátní sbory oscilují okolo NUTS 2 (těch je celkem 19: 17 autonomních společenství + Ceuta a Melilla) |
| FR | Francie | NUTS 3 |
| IE | Irsko | mezi NUTS 2 (2) a NUTS 3 (8) ⁹⁹ |
| IT | Itálie: Polizia di Stato | NUTS 3 |
| IT | Itálie: Arma dei Carabinieri | zhruba NUTS 1 (hranice nejsou stejné, ale počet souhlasí) |
| CY | Kypr (Kyperská republika) | menší než NUTS 3 |
| LV | Litva | NUTS 3 |
| LT | Lotyšsko | zhruba NUTS 3 (hranice se ale nekryjí) |
| LU | Lucembursko | menší než NUTS 3 |
| HU | Maďarsko | NUTS 3 |
| MT | Malta | mezi NUTS 2 a NUTS 3 |
| NL | Nizozemsko | 10 „policejních regionů“ versus 12 jednotek na úrovni NUTS 1 |
| AT | Rakousko | NUTS 2 |
| PL | Polsko | NUTS 2 |
| PT | Portugalsko: Policie pro veřejnou bezpečnost: ¹⁰⁰ | mezi NUTS 2 (7 jednotek) a NUTS 3 (30 jednotek) |
| PT | Portugalsko: Republikánská národní garda | větší než NUTS 2 |
| PT | Portugalsko: Justiční policie: | větší než NUTS 2 |
| SI | Slovinsko | „Policejní“ regiony pokrývají vždy jeden nebo více regionů NUTS 3. |
| SK | Slovensko | NUTS 3 |
| FI | Finsko | mezi NUTS 2 a NUTS 3 |
| SE | Švédsko | NUTS 3 |
| UK ¹⁰¹ | Anglie a Wales: Anglie | mezi NUTS 2 (30 jednotek) a NUTS 3 (92 jednotek) |
| UK | Anglie a Wales: Wales | mezi NUTS 2 (2 jednotky) a NUTS 3 (12 jednotek) ¹⁰² |
| UK | Skotsko | mezi NUTS 2 (4 jednotky) a NUTS 3 (24 jednotek) ¹⁰³ |
| UK | Severní Irsko | menší než NUTS 3 (těch je zde celkem 5, tvořících do jisté míry „soustředné kruhy“ okolo správního střediska Belfastu a nerespektujících ani úroveň dosavadních provincií) ¹⁰⁴ , celé Severní Irsko je regionem na úrovni NUTS 2; roku 2011 se očekává reforma, prudce snižující počet obcí a odstranění regionálních mezičlánků |
| BG | Bulharsko | NUTS 3 ¹⁰⁵ |
| RO | Rumunsko | NUTS 3 (42 jednotek) ¹⁰⁶ |

⁹⁵ Eurostat: NUTS - Nomenclature of Territorial Units for Statistics: Introduction

<http://epp.eurostat.ec.europa.eu/portal/page/portal/nuts_nomenclature/introduction>.

⁹⁶ Český statistický úřad: Germany Maps: <<http://www.czso.cz/csu/2005edicniplan.nsf/engkapitola/1373-05--08>>.

⁹⁷ Cross-Border Friendship Database <<http://www.crossborderdatabase.de/cbdfsites2/startcbfd.htm>>.

⁹⁸ Wikipedia: NUTS of Greece <http://en.wikipedia.org/wiki/nuts_of_greece>.

⁹⁹ Wikipedia: NUTS of Ireland <http://en.wikipedia.org/wiki/nuts_of_ireland>.

Ireland: NUTS Level 3 <<http://ec.europa.eu/eurostat/ramon/nuts/pngmaps/ie3.png>>.

¹⁰⁰ Wikipedia: Administrative Division of Portugal <http://en.wikipedia.org/wiki/administrative_divisions_of_portugal>.

¹⁰¹ National Statistics: Nomenclature of Units for Territorial Statistics (NUTS) / Local Administrative Units (LAUs)

<<http://www.statistics.gov.uk/geography/nuts.asp>>.

Wikipedia: NUTS of the United Kingdom <http://en.wikipedia.org/wiki/nuts_of_the_united_kingdom>.

¹⁰² National Statistics: NUTS: Wales <http://www.statistics.gov.uk/geography/nuts_wales.asp>.

¹⁰³ Rurality and Rural Space: the 'Policy Effect' of the Common Agricultural Policy in the Borders of Scotland: Intensification and Diversification of Agricultural Space/Landscape <<http://epress.anu.edu.au/tracking/html/ch01s05.html>>.

¹⁰⁴ National Statistics: NUTS: Northern Ireland: Directory <http://www.statistics.gov.uk/geography/nuts_ni.asp>.

Northern Ireland 2001 Census <<http://www.freewebs.com/ni2001census/entus.htm>>.

¹⁰⁵ Wikipedia: NUTS of Bulgaria <http://en.wikipedia.org/wiki/nuts_of_bulgaria>.

¹⁰⁶ Wikipedia: NUTS of Romania <http://en.wikipedia.org/wiki/nuts_of_romania>.

Příloha: Počty jednotek NUTS a LAU ve 27 zemích Evropské unie. Jedná se o „opravu“ oficiální souhrnné statistiky Eurostatu, datované do června 2010.¹ Přehled například nereflektuje změnu územního uspořádání Lotyšska či vytváření nových provincií v Itálii.

| kód | NUTS 1 | počet | NUTS 2 | počet | NUTS 3 | počet | LAU 1 | počet | LAU 2 | počet |
|----------------------------------|--|-------|---|---------------------|--|-------------------|--|-------------------|--|---------------------|
| Belgie | regiony (gewesten/régions) | 3 | provincie (provincies/provinces) | 11 (včetně Bruselu) | arrondissementy (arrondissementen/arrondissements) | 44 | - | - | obce, komuny (gemeenten/communes) | 589 |
| Bulharsko | rajony (rajoni) | 2 | plánovací rajony (rajoni za planirane) | 6 | oblasti | 28 | občiny, střediskové obce (obshtini) | 264 | sídla, osídlená místa (naseleni mesta) | 5 329 |
| Česká republika | celé území státu | 1 | sružené kraje | 8 | kraje, vyšší územně samosprávné celky + Hlavní město Praha | 14 | okresy | 77 | obce | 6 250 ² |
| Dánsko | celé území státu | 1 | regiony (regioner) | 5 | části země, statistická území (Lands, Landsdeler) ³ | 11 | obce (kommuner) | 99 | sídla (sogne) | 2 148 |
| Estonsko | celé území státu | 1 | celé území státu | 1 | seskupení okresů (groups of maakond) | 5 | okresy (maakond) | 15 | města a obce (vald, linn) | 227 ⁴ |
| Finsko | pevninské Finsko a autonomní oblast Ålandy (Manner-Suomi, Ahvenanmaa / Fasta Finland, Åland) | 2 | „velkoregiony“, sloučené okresní rady (suuralueet / storområden) | 5 | okresy, regiony (maakunnat / landskap) | 20 | „podregiony“, ekonomické obecní rady (seutukunnat / ekonomiska regioner) | 69 ⁵ | obce (kunnat / kommuner) | 336 ⁶ |
| Francie | ekonomicko-administrativní teritoriální zóny a zámořské departementy (zone économique d'aménagement du territoire + départements d'outre-mer) ⁷ | 9 | regiony a zámořské departementy (régions + départements d'outre-mer) | 26 | departementy a zámořské departementy (départements + départements d'outre-mer) | 101 ⁸ | kantony (cantons de rattachement) | 4032 | obce (communes) | 36 782 ³ |
| Irsko | celé území státu | 1 | regiony (regions) | 2 | regionální úřady (regional authority regions) | 8 | hrabství a města (counties, cities) | 34 ¹⁰ | spádové volební a statistické oblasti (electoral districts, wards) | 3 440 ¹¹ |
| Itálie | seskupení regionů (gruppi di regioni) | 5 | regiony (regioni) | 21 ¹² | provincie (provincias) | 110 ¹³ | - | - | obce (comuni) | 8 100 ¹⁴ |
| Kypr | celé území státu | 1 | celé území státu | 1 | celé území státu | 1 | okresy (eparchies) | 6 | obce, komuny (dimoi, koinotites) | 616 ¹⁵ |
| Litva | celé území státu | 1 | celé území státu | 1 | kraje (apskritys) | 10 | okresy (savivaldybės) | 60 ¹⁶ | obce (seniūnijos) | 546 |
| Lotyšsko | celé území státu | 1 | celé území státu | 1 | regiony (reģioni) | 6 | statutární města, střediskové obce (novadi, pagasti) | 118 ¹⁷ | sídla/farnosti (pilsetas) | 525 |
| Lucembursko | celé území státu | 1 | celé území státu | 1 | celé území státu | 1 | kantony (cantons) | 12 ¹⁸ | obce (communes) | 116 ¹⁹ |
| Maďarsko | statistické velkoregiony (statisztikai nagyrégiók) ²⁰ | 3 | statisticko-plánovací regiony (tervezési-statisztikai régiók) | 7 | župy a Budapest (megyék + Budapest) | 20 | statistické okrsky (statisztikai kistérségek) | 174 ²¹ | obce (települések) | 3 152 ²² |
| Malta | celé území státu | 1 | celé území státu | 1 | ostrovy (gżejjer) | 2 | okrsky (distretti) | 6 | obce (kunsilli) | 68 |
| Německo | spolkové země (Länder, Bundesländer) | 16 | vládní presidentury (Regierungsbezirke) a území jim podobná | 39 ²³ | okresy a města na úrovni okresu (Kreise, kreisfreie Städte) | 429 | seskupení obcí, obecní svazy, tělesa veřejného práva a podobná území (Gemeindegemeinschaften, Gemeindeverbände, Verwaltungsgemeinschaften) ²⁴ | 1 457 | obce a území, kde nebyly obce vytýčeny (Gemeinden und gemeindefreie Gebiete) ²⁵ | 11 993 |
| Nizozemsko | části země (landsdelen) | 4 | provincie (provincies) | 12 | analyticko-rozvojové či programové regiony (COROP ²⁶ regio's) | 40 | - | - | obce (gemeenten) | 418 ²⁷ |
| Polsko ²⁸ | regiony | 6 | vojvodství (województwa) | 16 | subregiony (podregiony) | 66 | okresy a města na úrovni okresu (powiaty i miasta na prawach powiatu) | 379 (315 + 64) | obce (gminy) | 2 478 |
| Portugalsko | pevninská část země + autonomní ostrovní oblasti (continente + regioes autonomas) | 3 | regionální koordinační komise; autonomní ostrovní oblasti (comissões de coordenação regional + regioes autonomas) | 7 | seskupení obcí (grupos de concelhos) | 30 | města a obce (concelhos – municípios) | 308 | farnosti (freguesias) | 4 260 |
| Rakousko | seskupení spolkových zemí (Gruppen von Bundesländern) | 3 | spolkové země (Bundesländer) | 9 | seskupení politických okresů (Gruppen von politischen Bezirken) | 35 | - | - | obce (Gemeinden) | 2 359 ²⁹ |
| Rumunsko | makroregiony (macroregiuni) | 4 | regiony (regiuni) | 8 | okresy a hlavní město Bukurešť (Judet + Bucuresti) | 42 | - | - | obce, města, velkoměsta (comuni, municipii, orase) | 3 176 ³⁰ |
| Řecko | seskupení rozvojových regionů (diamerismata) | 4 | provincie, regiony (periferies) | 13 | prefektury (nomoi) | 51 | obce (demoi, koinotites) | 325 ³¹ | sídla, části obcí (demotiko diamerisma, koinotiko diamerisma) | 6 130 |
| Slovensko ¹² | celé území státu | 1 | seskupení krajů (zokupenia krajov, oblasti) | 4 | kraje | 8 | okresy | 79 | obce | 2 928 ³¹ |
| Slovinsko | celé území státu | 1 | regiony soudržnosti (kohezijске regije) | 2 ³⁴ | statistické regiony (statistične regije) | 12 | správní jednotky, spádové oblasti (upravne enote) | 58 | obce (občine) | 211 ³⁵ |
| Spojené království ³⁵ | vládou vytýčené regiony, konstitutivní země (government office regions; countries) | 12 | hrabství, seskupení hrabství, Vnitřní a Vnější Londýn, seskupení územních jednotek (counties – some grouped; Inner and Outer London; groups of unitary authorities) | 37 | „vyšší územní celky“ či seskupení „nižších územních celků“, tedy územních jednotek či okresů (upper tier authorities or groups of lower tier authorities – unitary authorities ³⁷ or districts) | 133 | „nižší územní celky“, okresy či jednotlivé „statutární obce“, nebo jejich části (lower tier authorities – districts or individual unitary authorities; or parts thereof) | 443 ³⁶ | volební, statistické či jiné okrsky, okrsky, sídla či jejich části (wards, or parts thereof) | 10 654 |
| Španělsko | seskupení autonomních oblastí (agrupación de comunidades autónomas) | 7 | autonomní oblasti a autonomní města (comunidades y ciudades autónomas) | 19 (17+2) | provincie, „ostrovy“ a autonomní města (provincias + islas + ciudades autónomas) | 59 (50 + 7 + 2) | - | - | obce (municipios) | 8 116 |
| Švédsko | části země, seskupení regionálních rad (lands, landsdelar, grupper av riksområden) | 3 | části země, sloučené okresy, říšské rady, regionální rady (riksområden) | 8 | okresy, hrabství (län) | 21 | - | - | obce, komuny, střediskové obce (kommuner) | 290 ³⁸ |

- ¹ „Oficiální přehled“ pro roveň NUTS 1, NUTS 2 a NUTS 3 se údajně vztahuje k rozmezí 1. ledna 2008 a 31. prosince 2011.
Eurostat: Nomenclature of Territorial Units for Statistics: Introduction
<http://epp.eurostat.ec.europa.eu/portal/page/portal/nuts_nomenclature/introduction>.
Eurostat: General Posters <http://ec.europa.eu/eurostat/ramon/nuts/overview_maps_en.cfm?list=nuts> (mapy; příklady využití sítí NUTS v mapách)
<http://epp.eurostat.ec.europa.eu/portal/page/portal/gisco/maps_posters/posters>.
Eurostat: Nomenclature of Territorial Units for Statistics: National Structures
<http://epp.eurostat.ec.europa.eu/portal/page/portal/nuts_nomenclature/correspondence_tables/national_structures_eu>.
Wikipedia: First Level NUTS of the European Union <http://en.wikipedia.org/wiki/first_level_nuts_of_the_european_union>.
- ² Tedy 5,03 % z celkového počtu obcí ve 27 zemích Evropské unie. Podíl České republiky na populaci a rozloze Unie je přitom výrazně menší (cca. 2 % populace a 1,82 % rozlohy).
- ³ Do reformy se jednalo o 15 jednotek.
- ⁴ Jedná se o 34 měst a 193 dalších obcí. Statoids: Municipalities of Estonia <<http://www.statoids.com/yee.html>>.
Wikipedia: Municipalities of Estonia <http://en.wikipedia.org/wiki/municipalities_of_estonia> (roku 2002 se jednalo o 241 obcí).
- ⁵ Roku 2008 se jednalo o 77 jednotek. Wapedia: Suomen seutukunnat <http://wapedia.mobi/fi/suomen_seutukunnat>.
Roku 2010 se jednalo o 71 jednotek, ale na začátku roku 2011 došlo ke sloučení území Východní Uusimaa s Uusimaa a Åland je nyní považován za samostatnou zemi. Statoids: Sub-regions of Finland <<http://www.statoids.com/yfi.html>>.
- ⁶ Z toho 108 měst (stav k 1. lednu 2010). Roku 2007 se ještě jednalo o 416 obcí.
- ⁷ Na úrovni NUTS 1 tvoří zámořské departementy 1 jednotku dohromady. Na úrovni NUTS 2 a NUTS 3 pak figurují všechny 4 zvlášť.
- ⁸ V roce 2011 se Mayotte stal 101. departementem.
- ⁹ Z toho 36 568 v rámci metropolitní Francie.
- ¹⁰ Z toho 29 county councils a 5 city councils.
- ¹¹ Central Statistics Office Ireland <<http://www.cso.ie/census/saps.htm>>.
- ¹² Regionů je zde 20, jeden z nich, etnicky rozdělené Südtirol (Trentino – Alto Adige), se pro účely ujednání statistiky dělí na provincie Bozen a Trento.
- ¹³ De facto se jedná o 109 provincií + region Valle d'Aosta, který se na provincie nedělí.
- ¹⁴ Wikipedia: Subdivisions of Italy <http://en.wikipedia.org/wiki/subdivisions_of_italy#administrative_divisions>.
- ¹⁵ Z toho 401 obcí v rámci Řeckokyperské republiky (v regionu Paphos je to 121 obcí; Lemesos 112 obcí; Larnaka 54 obcí; Famagusta 9 obcí a Nicosia 105 obcí). Další 196 obcí se nachází v rámci Severokyperské turecké republiky a 19 v rámci základen Spojeného království.
Union of Cyprus Municipalities <<http://www.ucm.org.cy/index.aspx?language=english>>.
Statistical Codes of Municipalities, Communities and Quarters of Cyprus: 2009
<[http://www.mof.gov.cy/mof/cystat/statistics.nsf/all/86c98bd0615f4b5bc22575510035f897/\\$file/geo_codes-2009.pdf](http://www.mof.gov.cy/mof/cystat/statistics.nsf/all/86c98bd0615f4b5bc22575510035f897/$file/geo_codes-2009.pdf)>.
GeoHive: Cyprus, Administrative Units <<http://www.geohive.com/cntry/cyprus.aspx>>.
Wikipedia: List of Cities and Villages in Cyprus <http://en.wikipedia.org/wiki/list_of_cities_towns_and_villages_in_cyprus>.
- ¹⁶ Savivaldybės / Savivaldybės <<http://www.savivaldybes.lt/savivaldybes/>>.
- ¹⁷ Eurostatem ze setrvačnosti užívaný údaj o 33 okresech a 527 obcích přestal platit v kontextu reformy z 1. července 2009. Od té doby v Lotyšsku existuje 109 střediskových obcí (dále dělených na 578 sídel) a 9 „statutárních“ měst (která se dále nedělí).
- ¹⁸ Luxalbum: Canton de Luxembourg-Ville <<http://www.luxalbum.com/luxembourg.htm>>.
Statoids: Cantons of Luxembourg <<http://www.statoids.com/ylu.html>>.
Statoids: Districts of Luxembourg <<http://www.statoids.com/ulu.html>>.
- ¹⁹ Cities and agglomerations of Luxembourg. Proposition of a Nomenclature for Urban Unities
<http://www.eukn.org/luxembourg/themes/urban_policy/urban_environment/land_use/urbanisation/cities-and-agglomerations-of-luxembourg_1135.html>.
- ²⁰ Magyarország Térképek – Maps <<http://www.mek.iif.hu/porta/szint/egyeb/terkep/mo-megye/mo-megye.gif>> (župy v Maďarsku).
Magyarország Térképek – Maps <<http://www.mek.iif.hu/porta/szint/egyeb/terkep/mo-1996/mo-1996.gif>> (župy z roku 1996).
Sýkora, L., Regional Policy and Planning in Transition States of East Central Europe (the Czech Republic, Hungary and Poland); in: Balchin, P.; Sýkora, L.; Bull, G. (eds.), Regional Policy and Planning in Europe, Routledge, London 1999 (kapitola 9)
<http://web.natur.cuni.cz/~sykora/pdf/sykora_1999_local%20and%20regional%20planning.pdf>.
- ²¹ Kistérség: A területfejlesztési-statisztikai kistérségrendszer <<http://www.localinfo.hu/?module=news&fname=kistersegek>>.
Kistérség - fogalom meghatározás, jogszabályi háttér, 24. IV. 2007
<<http://www.terport.hu/main.php?folderid=2648&articleid=7112&ctag=articlelist&iid=1>>.
- ²² Z toho 3 122 měst a obcí, 23 velkoměst na úrovni župy a 23 městských částí hlavního města Budapešť.
- ²³ Vládních presidentur je de facto pouze 22 (Baden-Württemberg: 4, Bayern: 7, Hessen: 3, Nordrhein-Westfalen: 5 a Sachsen: 3). V dalších 7 případech se jedná o bývalé vládní presidentury (Rheinland-Pfalz: 3 jednotky, zrušené roku 2000 a Niedersachsen: 4 jednotky, zrušené roku 2005) a 2 neadministrativní jednotky v rámci spolkové země Brandenburg (Severovýchod a Jihozápad, byly stanoveny roku 2003 proto, aby i po rozšíření Unie v roce 2004 alespoň část této spolkové země získávala podporu ze Strukturálních fondů).
- ²⁴ Počet jednotek LAU 1 a LAU 2 v Německu v posledních letech relativně rapidně klesá. Ještě nedávno (například viz údaje z roku 1998) bylo jednotek LAU 1 539 a počet obcí vysoko přes 13 000. Podepisuje se na tom zejména vývoj ve vylidňujících se „nových spolkových zemích“. Ročenka Euroregionu Neisse-Nisa-Nysa 1998, Český statistický úřad – oddělení Liberec, Statistický úřad svobodné země Sasko v Kamenz, Statistický úřad Jelenia Góra, Liberec; Kamenz; Jelenia Góra 1998, s. 28-30.
- ²⁵ Území, kde obce nebyly vytýčeny, je v Německu aktuálně celkem 232. Jedná se o vysokohorské či velmi zalesněné oblasti, nebo o písečné duny u Severního moře. Nejrozlehlejší je přírodní rezervace Harz, jejíž rozloha činí okolo 372 km² (rozloha Prahy je okolo 496 km²). Tyto oblasti spravuje přímo Spolek. Gerhard, W., Gemeindefreie Gebiete und ihre Geschichte; in: 250 Jahre Bayerische Staatsforstverwaltung, Mitteilungen aus der Bayerischen Staatsforstverwaltung, Nr. 51, 1/2002, s. 623 – 632.
- ²⁶ Coördinatie Commissie Regionaal Ondrzoeksprogramma, jednotky byly vytvořeny roku 1970. Wikipedia: COROP
<<http://en.wikipedia.org/wiki/corop>>.
- ²⁷ Počet obcí v Nizozemsku se postupně stále snižuje. Roku 2010 činil 431.
Statistics Nederland: 431 Dutch municipalities in 2010
<<http://www.cbs.nl/en-gb/menu/themas/dossiers/nederland-regionaal/publicaties/artikelen/archief/2010/2010-3008-wm.htm>>.

²⁸ Euroregiony w nowym podziale terytorialnym Polski, Główny urząd statystyczny; Urząd Statystyczny we Wrocławiu, Warszawa; Wrocław 1999, vložena folie č. 1 (ISBN 83-907036-6-1).

²⁹ Český statistický úřad: Statistická ročenka Olomouckého kraje, 2001
<<http://www.czso.cz/kraje/ol/publika/rok2002/roc2002/eng/contents.htm>>.

³⁰ Jedná se o součet střediskových obcí (320) a jednotlivých sídel (5 329).

Institutul National de Statistica: Geografie, Meteorologie Şi Mediu Înconjurator <<http://www.insse.ro/cms/files/pdf/en/cp1.pdf>>.

³¹ Tzv Killikratisúv plán platný od 1. ledna 2011 velmi zredukoval počet obcí v Řecku (z původních 1033).

³² Návrh novely zákona č. 302/2001, o samosprávě vyšších územních celků. Nové územní členění na Slovensku vešlo v platnost v roce 1997 (8 krajů a 72 okresů – namísto místo do té doby existující struktury 4 krajů a 37 okresů). Ve vymezení krajů je patrná snaha o populační vyváženost jednotlivých celků (maximum je převyšeno jen 1,4-krát nad minimem, což je údajně nejnižší hodnota u jednotek tohoto druhu v celé Evropské unii).

³³ Jedná se o 2 891 obcí a 4 vojenské újezdy, stav z dubna 2010. Územné a správne usporiadanie Slovenskej republiky

<<http://www.minv.sk/?uzemne-a-spravne-usporiadanie-slovenskej-republiky>>.

Štruktúra územných jednotiek NUTS v Slovenskej republike <<http://www.ueos.sk/mvrr.sr/isvov/s6/nutsinfo.htm>>.

Regional Development in the Slovak Republic: General Information <<http://www.rda-ceda.net/partners/slovakia/slovakia-gi.html>>.

Obvodné úrady <http://www.vs.sk/skripty/vs_frame.htm> (kraje a okresy na Slovensku).

³⁴ Donedávna se jednalo o jediný region, identický s NUTS 0 a NUTS 1. Viz například: RTV Slovenija: Vlada predlaga delitev na dve regiji, 7. XI. 2005 <http://img.rtvlo.si/upload/slovenija/regije_kohezijske_copy_show.jpg>.

³⁵ Z toho 11 měst. Viz Statistični urad Republike Slovenije <<http://www.stat.si>>.

Donedávna se jednalo o 210 obcí. Nejnovější obcí se stala v únoru 2011 obec Mirna.

Slovenske občine v letu 2010 <http://www.stat.si/novica_prikazi.aspx?id=3081>.

³⁶ Podrobnější pohled na situaci ve Spojeném království: Počet NUTS 1: Anglie: 9, Wales: 1, Skotsko: 1, Severní Irsko: 1; Počet NUTS 2: Anglie: 30, Wales: 2, Skotsko: 4, Severní Irsko: 1; Počet NUTS 3: Anglie: 93, Wales: 12, Skotsko: 23, Severní Irsko: 5. V celé zemi došlo k reorganisasi místní správy v letech 1995 – 1998. Proto došlo k modifikacím na úrovni NUTS 1 a NUTS 2 a nárůstu jednotek na úrovni NUTS 3 (z 65 na 133).

Wikipedia: Nomenclature of Territorial Units for Statistics <http://en.wikipedia.org/wiki/nomenclature_of_territorial_units_for_statistics>.

³⁷ Pojem „unitary authority“ bývá někdy připodobňován ke „statutárnímu městu“.

³⁸ Nomenclature of Units for Territorial Statistics (NUTS) / Local Administrative Units (LAUs)

<<http://www.statistics.gov.uk/geography/nuts.asp>>.

³⁹ Obce jsou dále děleny na 2 512 sídel, farností.